



LATVIJAS REPUBLIKA
AUCES NOVADA DOME

Jelgavas ielā 1, Aucē, Auces novadā, LV – 3708,
tālrunis 63745280, fakss 63781719, e-pasts: dome@dome.auce.lv

SĒDES PROTOKOLS

Nr. 4

Aucē

2014.gada 30.aprīlī

Sēde sasaukta plkst.15.00.

Sēdi atklāj plkst.15.05.

Izsludinātā darba kārtība:

1. Auces novada bāriņtiesas priekšsēdētājas atskaite par iestādes darbu 2013.gadā.
2. Par deputāta pilnvaru sākumu Aijai Mulei.
3. Par izmaiņām Auces novada domes pastāvīgo komiteju sastāvā.
4. Par izmaiņām Auces pilsētas zemes komisijas sastāvā.
5. Par grozījumu apstiprināšanu Auces vidusskolas nolikumā.
6. Par Dobeles novada Centrālās bibliotēkas atkārtotu izvirzīšanu reģiona galvenās bibliotēkas statusam.
7. Par adresu (nosaukumu) piešķiršanu un maiņu nekustamajiem īpašumiem Auces novadā.
8. Par zemesgabala „Ezera iela”, Ukru pagastā, sadalīšanu un nosaukumu piešķiršanu.
9. Par zemes vienību apvienošanu un nosaukuma piešķiršanu Īles pagastā.
10. Par zemes vienību apvienošanu un nosaukuma piešķiršanu Ukru pagastā.
11. Par zemesgabala „Aiz skolas”, Īles pagastā, Auces novadā, iznomāšanu.
12. Par zemes īpašuma „Rūdīši”, Īles pagastā, Auces novadā, iznomāšanu.
13. Par zemesgabala „Kaktiņu pļava”, Vītiņu pagastā, Auces novadā, iznomāšanu.
14. Par zemes īpašuma Dārza iela 15, Vītiņu pagastā, sadalīšanu un nosaukuma piešķiršanu.
15. Par zemes īpašuma Smilšu iela 9, Bēnes pagastā, sadalīšanu un nosaukuma piešķiršanu.
16. Par zemes ierīcības projekta izstrādi zemes īpašuma „Jaunie Līči”, Ukru pagastā, Auces novadā, sadalīšanai.
17. Par zemes ierīcības projekta izstrādi zemes īpašuma „Pilskalni”, Vītiņu pagastā, Auces novadā, sadalīšanai.
18. Par nekustamā īpašuma Sniķeres ielā 10, Bēnē, Bēnes pagastā, Auces novadā, zemes ierīcības projekta apstiprināšanu un nosaukumu piešķiršanu.
19. Par nekustamo īpašumu Sniķeres ielā 8, Bēnē, Bēnes pagastā, Auces novadā.
20. Par Auces novada domes lēmuma atcelšanu.
21. Par projektu „Stāvlaukuma bruģēšana pie Sniķerkalna kapsētas Auces pilsētā”.
22. Par projektu „Dabas un apstādījumu teritorijas labiekārtošana Bēnes ielā 2, Auces pilsētā”.
23. Par nekustamā īpašuma nodokļa atvieglojumu piešķiršanu J.A.
24. Par nekustamā īpašuma nodokļa atvieglojumu piešķiršanu P.S.
25. Par nekustamā īpašuma nodokļa atvieglojumu piešķiršanu R.T.
26. Par nekustamā īpašuma nodokļa atvieglojumu piešķiršanu R.Š.

27. Par nokavēto nodokļa maksājumu piedziņu par nekustamo īpašumu Vītiņu ielā 19-31, Aucē, Auces novadā.
28. Par nokavēto nodokļa maksājumu piedziņu par nekustamo īpašumu Bēnes ielā 20-4, Aucē, Auces novadā.
29. Par nekustamā īpašuma Teodora Celma ielā 14-12, Bēnē, Bēnes pagastā, Auces novadā, izsoles rezultātu apstiprināšanu.
30. Par nekustamā īpašuma Uzvaras ielā 4, Dobelē, Dobeles novadā, atkārtotās izsoles atzīšanu par nenotikušu.
31. Par nekustamā īpašuma „Skola”, Ukros, Ukru pagastā, Auces novadā, pirmās izsoles atzīšanu par nenotikušu un atkārtotu izsoli.
32. Par nekustamā īpašuma Puškina ielā 6-4, Aucē, Auces novadā, pirmās izsoles atzīšanu par nenotikušu un atkārtotu izsoli.
33. Par nekustamā īpašuma Puškina ielā 6-5, Aucē, Auces novadā, pirmās izsoles atzīšanu par nenotikušu un atkārtotu izsoli.
34. Par nedzīvojamo telpu Uzvaras ielā 4, Dobelē, nomas līguma slēgšanu.
35. Par nedzīvojamo telpu ēkā „Bērnodārzs”, Ķevelē, Vītiņu pagastā, nomas līguma slēgšanu.
36. Par Bēnes vidusskolas pamatlīdzekļu noņemšanu no grāmatvedības uzskaites.
37. Par Auces novada Kultūras centra pamatlīdzekļu noņemšanu no grāmatvedības uzskaites.
38. Par Auces novada domes priekšsēdētāja komandējumu.

Sēdi vada – novada domes priekšsēdētājs Gints Kaminskis.

Protokolē – pašvaldības Administratīvās nodaļas vadītāja Evija Lintiņa.

Piedalās –

Deputāti: Ģirts Ante, Juris Ābele, Andris Egils Āboliņš, Valdis Bergmanis, Inita Bilkšte, Māris Eihmanis, Arnis Hofmanis, Gints Kaminskis, Vija Keršus, Vidmants Krapauskis, Aija Mule, Indra Špela, Aigars Vernis, Valda Zvirbule.

Pašvaldības administrācijas darbinieki un citi: pašvaldības izpilddirektors Aldis Lerhs, Finanšu nodaļas vadītāja Inese Valtere, Attīstības nodaļas vadītāja Sandra Zesere, nekustamā īpašuma speciālists Gints Memmēns, sabiedrisko attiecību speciāliste Gita Šēfere-Šteinberga; Auces novada bāriņtiesas priekšsēdētāja Inga Vikštrema; laikraksta „Zemgale ” nodaļas redaktore Indra Cehanoviča.

Nepiedalās: deputāte Ivita Ceriņa, neierašanās iemesls – personisks.

Sēdes vadītājs ierosina darba kārtībā iekļaut divus papildus jautājumus: „Par zemes ierīcības projekta izstrādi zemes īpašuma „Kaļķu ceplis 1”, Vītiņu pagastā, Auces novadā, sadalīšanai” un „Par nekustamā īpašuma lietošanas mērķu noteikšanu zemesgabalam Puškina ielā 24, Aucē, Auces novadā”.

Sēdes vadītājs uzaicina deputātus balsot par papildus jautājumu iekļaušanu darba kārtībā.

Atklāti balsojot: PAR – 13 (Ģ.Ante, J.Ābele, A.E.Āboliņš, V.Bergmanis, I.Bilkšte, M.Eihmanis, A.Hofmanis, G.Kaminskis, V.Keršus, V.Krapauskis, I.Špela, A.Vernis, V.Zvirbule), PRET – nav, ATTURAS – nav, jautājumi tiek iekļauti darba kārtībā.

Darba kārtība:

1. Auces novada bāriņtiesas priekšsēdētājas atskaite par iestādes darbu 2013.gadā.
2. Par deputāta pilnvaru sākumu Aijai Mulei.
3. Par izmaiņām Auces novada domes pastāvīgo komiteju sastāvā.

4. Par izmaiņām Auces pilsētas zemes komisijas sastāvā.
5. Par grozījumu apstiprināšanu Auces vidusskolas nolikumā.
6. Par Dobeles novada Centrālās bibliotēkas atkārtotu izvirzīšanu reģiona galvenās bibliotēkas statusam.
7. Par adresu (nosaukumu) piešķiršanu un maiņu nekustamajiem īpašumiem Auces novadā.
8. Par zemesgabala „Ezera iela”, Ukru pagastā, sadalīšanu un nosaukumu piešķiršanu.
9. Par zemes vienību apvienošanu un nosaukuma piešķiršanu Īles pagastā.
10. Par zemes vienību apvienošanu un nosaukuma piešķiršanu Ukru pagastā.
11. Par zemesgabala „Aiz skolas”, Īles pagastā, Auces novadā, iznomāšanu.
12. Par zemes īpašuma „Rūdīši”, Īles pagastā, Auces novadā, iznomāšanu.
13. Par zemesgabala „Kaktiņu pļava”, Vītiņu pagastā, Auces novadā, iznomāšanu.
14. Par zemes īpašuma Dārza iela 15, Vītiņu pagastā, sadalīšanu un nosaukuma piešķiršanu.
15. Par zemes īpašuma Smilšu iela 9, Bēnes pagastā, sadalīšanu un nosaukuma piešķiršanu.
16. Par zemes ierīcības projekta izstrādi zemes īpašuma „Jaunie Līči”, Ukru pagastā, Auces novadā, sadalīšanai.
17. Par zemes ierīcības projekta izstrādi zemes īpašuma „Pilskalni”, Vītiņu pagastā, Auces novadā, sadalīšanai.
18. Par nekustamā īpašuma Sņķeres ielā 10, Bēnē, Bēnes pagastā, Auces novadā, zemes ierīcības projekta apstiprināšanu un nosaukumu piešķiršanu.
19. Par nekustamo īpašumu Sņķeres ielā 8, Bēnē, Bēnes pagastā, Auces novadā.
20. Par Auces novada domes lēmuma atcelšanu.
21. Par projektu „Stāvlaukuma bruģēšana pie Sņķerkalna kapsētas Auces pilsētā”.
22. Par projektu „Dabas un apstādījumu teritorijas labiekārtošana Bēnes ielā 2, Auces pilsētā”.
23. Par nekustamā īpašuma nodokļa atvieglojumu piešķiršanu J.A.
24. Par nekustamā īpašuma nodokļa atvieglojumu piešķiršanu P.S.
25. Par nekustamā īpašuma nodokļa atvieglojumu piešķiršanu R.T.
26. Par nekustamā īpašuma nodokļa atvieglojumu piešķiršanu R.Š.
27. Par nokavēto nodokļa maksājumu piedziņu par nekustamo īpašumu Vītiņu ielā 19-31, Aucē, Auces novadā.
28. Par nokavēto nodokļa maksājumu piedziņu par nekustamo īpašumu Bēnes ielā 20-4, Aucē, Auces novadā.
29. Par nekustamā īpašuma Teodora Celma ielā 14-12, Bēnē, Bēnes pagastā, Auces novadā, izsoles rezultātu apstiprināšanu.
30. Par nekustamā īpašuma Uzvaras ielā 4, Dobelē, Dobeles novadā, atkārtotās izsoles atzīšanu par nenotikušu.
31. Par nekustamā īpašuma „Skola”, Ukros, Ukru pagastā, Auces novadā, pirmās izsoles atzīšanu par nenotikušu un atkārtotu izsoli.
32. Par nekustamā īpašuma Puškina ielā 6-4, Aucē, Auces novadā, pirmās izsoles atzīšanu par nenotikušu un atkārtotu izsoli.
33. Par nekustamā īpašuma Puškina ielā 6-5, Aucē, Auces novadā, pirmās izsoles atzīšanu par nenotikušu un atkārtotu izsoli.
34. Par nedzīvojamo telpu Uzvaras ielā 4, Dobelē, nomas līguma slēgšanu.
35. Par nedzīvojamo telpu ēkā „Bērnu dārzs”, Ķēvelē, Vītiņu pagastā, nomas līguma slēgšanu.
36. Par Bēnes vidusskolas pamatlīdzekļu noņemšanu no grāmatvedības uzskaites.
37. Par Auces novada Kultūras centra pamatlīdzekļu noņemšanu no grāmatvedības uzskaites.
38. Par Auces novada domes priekšsēdētāja komandējumu.
39. Par zemes ierīcības projekta izstrādi zemes īpašuma „Kaļķu ceplis 1”, Vītiņu pagastā, Auces novadā, sadalīšanai.
40. Par nekustamā īpašuma lietošanas mērķu noteikšanu zemesgabalam Puškina ielā 24, Aucē, Auces novadā.

1.§

Auces novada bāriņtiesas priekšsēdētājas atskaite par iestādes darbu 2013.gadā*(ziņo: I.Vikštrema)*

Auces novada bāriņtiesas priekšsēdētāja Inga Vikštrema iepazīstina ar pārskatu par Auces novada bāriņtiesas darbu 2013.gadā.

2.§

Par deputāta pilnvaru sākumu Aijai Mulei*(ziņo: G.Kaminskis)*

Atklāti balsojot: PAR – 13 (Ģ.Ante, J.Ābele, A.E.Āboliņš, V.Bergmanis, I.Bilkšte, M.Eihmanis, A.Hofmanis, G.Kaminskis, V.Keršus, V.Krapauskis, I.Špela, A.Vernis, V.Zvirbule), PRET – nav, ATTURAS – nav, Auces novada dome **NOLEMJ**:

Pieņemts lēmumu Nr.91 „Par deputāta pilnvaru sākumu Aijai Mulei”. Lēmums pievienots protokolam.

3.§

Par izmaiņām Auces novada domes pastāvīgo komiteju sastāvā*(ziņo: G.Kaminskis; I.Špela, A.Vernis)*

Atklāti balsojot: PAR – 14 (Ģ.Ante, J.Ābele, A.E.Āboliņš, V.Bergmanis, I.Bilkšte, M.Eihmanis, A.Hofmanis, G.Kaminskis, V.Keršus, V.Krapauskis, A.Mule, I.Špela, A.Vernis, V.Zvirbule), PRET – nav, ATTURAS – nav, Auces novada dome **NOLEMJ**:

Pieņemts lēmumu Nr.92 „Par izmaiņām Auces novada domes pastāvīgo komiteju sastāvā”. Lēmums pievienots protokolam.

4.§

Par izmaiņām Auces pilsētas zemes komisijas sastāvā*(ziņo: G.Kaminskis)*

Atklāti balsojot: PAR – 14 (Ģ.Ante, J.Ābele, A.E.Āboliņš, V.Bergmanis, I.Bilkšte, M.Eihmanis, A.Hofmanis, G.Kaminskis, V.Keršus, V.Krapauskis, A.Mule, I.Špela, A.Vernis, V.Zvirbule), PRET – nav, ATTURAS – nav, Auces novada dome **NOLEMJ**:

Pieņemts lēmumu Nr.93 „Par izmaiņām Auces pilsētas zemes komisijas sastāvā”. Lēmums pievienots protokolam.

5.§

Par grozījumu apstiprināšanu Auces vidusskolas nolikumā*(ziņo: G.Kaminskis, I.Špela)*

Atklāti balsojot: PAR – 14 (Ģ.Ante, J.Ābele, A.E.Āboliņš, V.Bergmanis, I.Bilkšte, M.Eihmanis, A.Hofmanis, G.Kaminskis, V.Keršus, V.Krapauskis, A.Mule, I.Špela, A.Vernis, V.Zvirbule), PRET – nav, ATTURAS – nav, Auces novada dome **NOLEMJ**:

Pieņemt lēmumu Nr.94 „Par grozījumu apstiprināšanu Auces vidusskolas nolikumā”. Lēmums pievienots protokolam.

6.§

Par Dobeles novada Centrālās bibliotēkas atkārtotu izvirzīšanu reģiona galvenās bibliotēkas statusam

(ziņo: G.Kaminskis; V.Keršus)

Atklāti balsojot: PAR – 14 (Ģ.Ante, J.Ābele, A.E.Āboliņš, V.Bergmanis, I.Bilkšte, M.Eihmanis, A.Hofmanis, G.Kaminskis, V.Keršus, V.Krapauskis, A.Mule, I.Špela, A.Vernis, V.Zvirbule), PRET – nav, ATTURAS – nav, Auces novada dome **NOLEMJ:**

Pieņemt lēmumu Nr.95 „Par Dobeles novada Centrālās bibliotēkas atkārtotu izvirzīšanu reģiona galvenās bibliotēkas statusam”. Lēmums pievienots protokolam.

7.§

Par adrešu (nosaukumu) piešķiršanu un maiņu nekustamajiem īpašumiem Auces novadā

(ziņo: G.Memmēns; G.Kaminskis)

Atklāti balsojot: PAR – 14 (Ģ.Ante, J.Ābele, A.E.Āboliņš, V.Bergmanis, I.Bilkšte, M.Eihmanis, A.Hofmanis, G.Kaminskis, V.Keršus, V.Krapauskis, A.Mule, I.Špela, A.Vernis, V.Zvirbule), PRET – nav, ATTURAS – nav, Auces novada dome **NOLEMJ:**

Pieņemt lēmumu Nr.96 „Par adrešu (nosaukumu) piešķiršanu un maiņu nekustamajiem īpašumiem Auces novadā”. Lēmums pievienots protokolam.

8.§

Par zemesgabala „Ezera iela”, Ukru pagastā, sadalīšanu un nosaukumu piešķiršanu

(ziņo: G.Memmēns; G.Kaminskis)

Atklāti balsojot: PAR – 14 (Ģ.Ante, J.Ābele, A.E.Āboliņš, V.Bergmanis, I.Bilkšte, M.Eihmanis, A.Hofmanis, G.Kaminskis, V.Keršus, V.Krapauskis, A.Mule, I.Špela, A.Vernis, V.Zvirbule), PRET – nav, ATTURAS – nav, Auces novada dome **NOLEMJ:**

Pieņemt lēmumu Nr.97 „Par zemesgabala „Ezera iela”, Ukru pagastā, sadalīšanu un nosaukumu piešķiršanu”. Lēmums pievienots protokolam.

9.§

Par zemes vienību apvienošanu un nosaukuma piešķiršanu Īles pagastā

(ziņo: G.Memmēns; G.Kaminskis)

Atklāti balsojot: PAR – 14 (Ģ.Ante, J.Ābele, A.E.Āboliņš, V.Bergmanis, I.Bilkšte, M.Eihmanis, A.Hofmanis, G.Kaminskis, V.Keršus, V.Krapauskis, A.Mule, I.Špela, A.Vernis, V.Zvirbule), PRET – nav, ATTURAS – nav, Auces novada dome **NOLEMJ:**

Pieņemt lēmumu Nr.98 „ Par zemes vienību apvienošanu un nosaukuma piešķiršanu Īles pagastā”. Lēmums pievienots protokolam.

10.§

Par zemes vienību apvienošanu un nosaukuma piešķiršanu Ukru pagastā

(ziņo: G.Memmēns; G.Kaminskis)

Atklāti balsojot: PAR – 14 (Ģ.Ante, J.Ābele, A.E.Āboliņš, V.Bergmanis, I.Bilkšte, M.Eihmanis, A.Hofmanis, G.Kaminskis, V.Keršus, V.Krapauskis, A.Mule, I.Špela, A.Vernis, V.Zvirbule), PRET – nav, ATTURAS – nav, Auces novada dome **NOLEMJ**:

Pieņemt lēmumu Nr.99 „ Par zemes vienību apvienošanu un nosaukuma piešķiršanu Ukru pagastā”. Lēmums pievienots protokolam.

11.§

Par zemesgabala „Aiz skolas”, Īles pagastā, Auces novadā, iznomāšanu

(ziņo: G.Memmēns; G.Kaminskis, A.Hofmanis, A.Vernis)

Atklāti balsojot: PAR – 14 (Ģ.Ante, J.Ābele, A.E.Āboliņš, V.Bergmanis, I.Bilkšte, M.Eihmanis, A.Hofmanis, G.Kaminskis, V.Keršus, V.Krapauskis, A.Mule, I.Špela, A.Vernis, V.Zvirbule), PRET – nav, ATTURAS – nav, Auces novada dome **NOLEMJ**:

Pieņemt lēmumu Nr.100 „Par zemesgabala „Aiz skolas”, Īles pagastā, Auces novadā, iznomāšanu”. Lēmums pievienots protokolam.

12.§

Par zemes īpašuma „Rūdiši”, Īles pagastā, Auces novadā, iznomāšanu

(ziņo: G.Memmēns; G.Kaminskis, A.Hofmanis)

Atklāti balsojot: PAR – 14 (Ģ.Ante, J.Ābele, A.E.Āboliņš, V.Bergmanis, I.Bilkšte, M.Eihmanis, A.Hofmanis, G.Kaminskis, V.Keršus, V.Krapauskis, A.Mule, I.Špela, A.Vernis, V.Zvirbule), PRET – nav, ATTURAS – nav, Auces novada dome **NOLEMJ**:

Pieņemt lēmumu Nr.101 „Par zemes īpašuma „Rūdiši”, Īles pagastā, Auces novadā, iznomāšanu”. Lēmums pievienots protokolam.

13.§

Par zemesgabala „Kaktiņu pļava”, Vītiņu pagastā, Auces novadā, iznomāšanu

(ziņo: G.Memmēns; G.Kaminskis)

Atklāti balsojot: PAR – 14 (Ģ.Ante, J.Ābele, A.E.Āboliņš, V.Bergmanis, I.Bilkšte, M.Eihmanis, A.Hofmanis, G.Kaminskis, V.Keršus, V.Krapauskis, A.Mule, I.Špela, A.Vernis, V.Zvirbule), PRET – nav, ATTURAS – nav, Auces novada dome **NOLEMJ**:

Pieņemt lēmumu Nr.102 „Par zemesgabala „Kaktiņu pļava”, Vītiņu pagastā, Auces novadā, iznomāšanu”. Lēmums pievienots protokolam.

14.§

Par zemes īpašuma Dārza iela 15, Vītiņu pagastā, sadalīšanu un nosaukuma piešķiršanu
(ziņo: *G.Memmēns; G.Kaminskis*)

Atklāti balsojot: PAR – 14 (Ģ.Ante, J.Ābele, A.E.Āboliņš, V.Bergmanis, I.Bilkšte, M.Eihmanis, A.Hofmanis, G.Kaminskis, V.Keršus, V.Krapauskis, A.Mule, I.Špela, A.Vernis, V.Zvirbule), PRET – nav, ATTURAS – nav, Auces novada dome **NOLEMJ:**

Pieņemt lēmumu Nr.103 „Par zemes īpašuma Dārza iela 15, Vītiņu pagastā, sadalīšanu un nosaukuma piešķiršanu”. Lēmums pievienots protokolam.

15.§

Par zemes īpašuma Smilšu iela 9, Bēnes pagastā, sadalīšanu un nosaukuma piešķiršanu
(ziņo: *G.Memmēns; G.Kaminskis*)

Atklāti balsojot: PAR – 14 (Ģ.Ante, J.Ābele, A.E.Āboliņš, V.Bergmanis, I.Bilkšte, M.Eihmanis, A.Hofmanis, G.Kaminskis, V.Keršus, V.Krapauskis, A.Mule, I.Špela, A.Vernis, V.Zvirbule), PRET – nav, ATTURAS – nav, Auces novada dome **NOLEMJ:**

Pieņemt lēmumu Nr.104 „Par zemes īpašuma Smilšu iela 9, Bēnes pagastā, sadalīšanu un nosaukuma piešķiršanu”. Lēmums pievienots protokolam.

16.§

Par zemes ierīcības projekta izstrādi zemes īpašuma „Jaunie Līči”, Ukru pagastā, Auces novadā, sadalīšanai
(ziņo: *G.Memmēns; G.Kaminskis, V.Keršus*)

Atklāti balsojot: PAR – 14 (Ģ.Ante, J.Ābele, A.E.Āboliņš, V.Bergmanis, I.Bilkšte, M.Eihmanis, A.Hofmanis, G.Kaminskis, V.Keršus, V.Krapauskis, A.Mule, I.Špela, A.Vernis, V.Zvirbule), PRET – nav, ATTURAS – nav, Auces novada dome **NOLEMJ:**

Pieņemt lēmumu Nr.105 „Par zemes ierīcības projekta izstrādi zemes īpašuma „Jaunie Līči”, Ukru pagastā, Auces novadā, sadalīšanai”. Lēmums pievienots protokolam.

17.§

Par zemes ierīcības projekta izstrādi zemes īpašuma „Pilskalni”, Vītiņu pagastā, Auces novadā, sadalīšanai
(ziņo: *G.Memmēns; G.Kaminskis*)

Atklāti balsojot: PAR – 14 (Ģ.Ante, J.Ābele, A.E.Āboliņš, V.Bergmanis, I.Bilkšte, M.Eihmanis, A.Hofmanis, G.Kaminskis, V.Keršus, V.Krapauskis, A.Mule, I.Špela, A.Vernis, V.Zvirbule), PRET – nav, ATTURAS – nav, Auces novada dome **NOLEMJ:**

Pieņemt lēmumu Nr.106 „Par zemes ierīcības projekta izstrādi zemes īpašuma „Pilskalni”, Vītiņu pagastā, Auces novadā, sadalīšanai”. Lēmums pievienots protokolam.

18.§

**Par nekustamā īpašuma Sņķeres ielā 10, Bēnē, Bēnes pagastā,
Auces novadā, zemes ierīcības projekta apstiprināšanu un nosaukumu piešķiršanu**

(ziņo: G.Memmēns; G.Kaminskis)

Atklāti balsojot: PAR – 14 (Ģ.Ante, J.Ābele, A.E.Āboliņš, V.Bergmanis, I.Bilkšte, M.Eihmanis, A.Hofmanis, G.Kaminskis, V.Keršus, V.Krapauskis, A.Mule, I.Špela, A.Vernis, V.Zvirbule), PRET – nav, ATTURAS – nav, Auces novada dome **NOLEMJ:**

Pieņemt lēmumu Nr.107 „Par nekustamā īpašuma Sņķeres ielā 10, Bēnē, Bēnes pagastā, Auces novadā, zemes ierīcības projekta apstiprināšanu un nosaukumu piešķiršanu”. Lēmums pievienots protokolam.

19.§

Par nekustamo īpašumu Sņķeres ielā 8, Bēnē, Bēnes pagastā, Auces novadā

(ziņo: G.Memmēns; G.Kaminskis, M.Eihmanis)

Atklāti balsojot: PAR – 14 (Ģ.Ante, J.Ābele, A.E.Āboliņš, V.Bergmanis, I.Bilkšte, M.Eihmanis, A.Hofmanis, G.Kaminskis, V.Keršus, V.Krapauskis, A.Mule, I.Špela, A.Vernis, V.Zvirbule), PRET – nav, ATTURAS – nav, Auces novada dome **NOLEMJ:**

Pieņemt lēmumu Nr.108 „Par nekustamo īpašumu Sņķeres ielā 8, Bēnē, Bēnes pagastā, Auces novadā”. Lēmums pievienots protokolam.

20.§

Par Auces novada domes lēmuma atcelšanu

(ziņo: G.Memmēns; G.Kaminskis)

Atklāti balsojot: PAR – 14 (Ģ.Ante, J.Ābele, A.E.Āboliņš, V.Bergmanis, I.Bilkšte, M.Eihmanis, A.Hofmanis, G.Kaminskis, V.Keršus, V.Krapauskis, A.Mule, I.Špela, A.Vernis, V.Zvirbule), PRET – nav, ATTURAS – nav, Auces novada dome **NOLEMJ:**

Pieņemt lēmumu Nr.109 „Par Auces novada domes lēmuma atcelšanu”. Lēmums pievienots protokolam.

21.§

Par projektu „Stāvlaukuma bruģēšana pie Sņķerkalna kapsētas Auces pilsētā”

(ziņo: S.Zesere; G.Kaminskis, A.Lerhs, A.Hofmanis)

Atklāti balsojot: PAR – 14 (Ģ.Ante, J.Ābele, A.E.Āboliņš, V.Bergmanis, I.Bilkšte, M.Eihmanis, A.Hofmanis, G.Kaminskis, V.Keršus, V.Krapauskis, A.Mule, I.Špela, A.Vernis, V.Zvirbule), PRET – nav, ATTURAS – nav, Auces novada dome **NOLEMJ:**

Pieņemt lēmumu Nr.110 „Par projektu „Stāvlaukuma bruģēšana pie Sņķerkalna kapsētas Auces pilsētā””. Lēmums pievienots protokolam.

22.§

Par projektu „Dabas un apstādījumu teritorijas labiekārtošana Bēnes ielā 2, Auces pilsētā”*(ziņo: S.Zesere; G.Kaminskis)*

Atklāti balsojot: PAR – 14 (Ģ.Ante, J.Ābele, A.E.Āboliņš, V.Bergmanis, I.Bilkšte, M.Eihmanis, A.Hofmanis, G.Kaminskis, V.Keršus, V.Krapauskis, A.Mule, I.Špela, A.Vernis, V.Zvirbule), PRET – nav, ATTURAS – nav, Auces novada dome **NOLEMJ**:

Pieņemt lēmumu Nr.111 „Par projektu „Dabas un apstādījumu teritorijas labiekārtošana Bēnes ielā 2, Auces pilsētā””. Lēmums pievienots protokolam.

23.§

Par nekustamā īpašuma nodokļa atvieglojumu piešķiršanu J.A.*(ziņo: G.Memmēns; G.Kaminskis)*

Atklāti balsojot: PAR – 14 (Ģ.Ante, J.Ābele, A.E.Āboliņš, V.Bergmanis, I.Bilkšte, M.Eihmanis, A.Hofmanis, G.Kaminskis, V.Keršus, V.Krapauskis, A.Mule, I.Špela, A.Vernis, V.Zvirbule), PRET – nav, ATTURAS – nav, Auces novada dome **NOLEMJ**:

Pieņemt lēmumu Nr.112 „Par nekustamā īpašuma nodokļa atvieglojumu piešķiršanu J.A.”. Lēmums pievienots protokolam.

24.§

Par nekustamā īpašuma nodokļa atvieglojumu piešķiršanu P.S.*(ziņo: G.Memmēns; G.Kaminskis)*

Atklāti balsojot: PAR – 14 (Ģ.Ante, J.Ābele, A.E.Āboliņš, V.Bergmanis, I.Bilkšte, M.Eihmanis, A.Hofmanis, G.Kaminskis, V.Keršus, V.Krapauskis, A.Mule, I.Špela, A.Vernis, V.Zvirbule), PRET – nav, ATTURAS – nav, Auces novada dome **NOLEMJ**:

Pieņemt lēmumu Nr.113 „Par nekustamā īpašuma nodokļa atvieglojumu piešķiršanu P.S.”. Lēmums pievienots protokolam.

25.§

Par nekustamā īpašuma nodokļa atvieglojumu piešķiršanu R.T.*(ziņo: G.Memmēns; G.Kaminskis)*

Atklāti balsojot: PAR – 14 (Ģ.Ante, J.Ābele, A.E.Āboliņš, V.Bergmanis, I.Bilkšte, M.Eihmanis, A.Hofmanis, G.Kaminskis, V.Keršus, V.Krapauskis, A.Mule, I.Špela, A.Vernis, V.Zvirbule), PRET – nav, ATTURAS – nav, Auces novada dome **NOLEMJ**:

Pieņemt lēmumu Nr.114 „Par nekustamā īpašuma nodokļa atvieglojumu piešķiršanu R.T.”. Lēmums pievienots protokolam.

26.§

Par nekustamā īpašuma nodokļa atvieglojumu piešķiršanu R.Š.*(ziņo: G.Memmēns; G.Kaminskis)*

Atklāti balsojot: PAR – 14 (Ģ.Ante, J.Ābele, A.E.Āboliņš, V.Bergmanis, I.Bilkšte, M.Eihmanis, A.Hofmanis, G.Kaminskis, V.Keršus, V.Krapauskis, A.Mule, I.Špela, A.Vernis, V.Zvirbule), PRET – nav, ATTURAS – nav, Auces novada dome **NOLEMJ:**

Pieņemt lēmumu Nr.115 „Par nekustamā īpašuma nodokļa atvieglojumu piešķiršanu R.Š.”. Lēmums pievienots protokolam.

27.§

Par nokavēto nodokļa maksājumu piedziņu par nekustamo īpašumu Vītiņu ielā 19-31, Aucē, Auces novadā*(ziņo: G.Kaminskis)*

Atklāti balsojot: PAR – 14 (Ģ.Ante, J.Ābele, A.E.Āboliņš, V.Bergmanis, I.Bilkšte, M.Eihmanis, A.Hofmanis, G.Kaminskis, V.Keršus, V.Krapauskis, A.Mule, I.Špela, A.Vernis, V.Zvirbule), PRET – nav, ATTURAS – nav, Auces novada dome **NOLEMJ:**

Pieņemt lēmumu Nr.116 „Par nokavēto nodokļa maksājumu piedziņu par nekustamo īpašumu Vītiņu ielā 19-31, Aucē, Auces novadā”. Lēmums pievienots protokolam.

28.§

Par nokavēto nodokļa maksājumu piedziņu par nekustamo īpašumu Bēnes ielā 20-4, Aucē, Auces novadā*(ziņo: G.Kaminskis)*

Atklāti balsojot: PAR – 14 (Ģ.Ante, J.Ābele, A.E.Āboliņš, V.Bergmanis, I.Bilkšte, M.Eihmanis, A.Hofmanis, G.Kaminskis, V.Keršus, V.Krapauskis, A.Mule, I.Špela, A.Vernis, V.Zvirbule), PRET – nav, ATTURAS – nav, Auces novada dome **NOLEMJ:**

Pieņemt lēmumu Nr.117 „Par nokavēto nodokļa maksājumu piedziņu par nekustamo īpašumu Bēnes ielā 20-4, Aucē, Auces novadā”. Lēmums pievienots protokolam.

29.§

Par nekustamā īpašuma Teodora Celma ielā 14-12, Bēnē, Bēnes pagastā, Auces novadā, izsoles rezultātu apstiprināšanu*(ziņo: A.Lerhs; G.Kaminskis)*

Atklāti balsojot: PAR – 14 (Ģ.Ante, J.Ābele, A.E.Āboliņš, V.Bergmanis, I.Bilkšte, M.Eihmanis, A.Hofmanis, G.Kaminskis, V.Keršus, V.Krapauskis, A.Mule, I.Špela, A.Vernis, V.Zvirbule), PRET – nav, ATTURAS – nav, Auces novada dome **NOLEMJ:**

Pieņemt lēmumu Nr.118 „Par nekustamā īpašuma Teodora Celma ielā 14-12, Bēnē, Bēnes pagastā, Auces novadā, izsoles rezultātu apstiprināšanu”. Lēmums pievienots protokolam.

30.§

**Par nekustamā īpašuma Uzvaras ielā 4, Dobelē,
Dobeles novadā, atkārtotās izsoles atzīšanu par nenotikušu**

(ziņo:A.Lerhs; G.Kaminskis)

Atklāti balsojot: PAR – 14 (Ģ.Ante, J.Ābele, A.E.Āboliņš, V.Bergmanis, I.Bilkšte, M.Eihmanis, A.Hofmanis, G.Kaminskis, V.Keršus, V.Krapauskis, A.Mule, I.Špela, A.Vernis, V.Zvirbule), PRET – nav, ATTURAS – nav, Auces novada dome **NOLEMJ:**

Pieņemt lēmumu Nr.119 „Par nekustamā īpašuma Uzvaras ielā 4, Dobelē, Dobeles novadā, atkārtotās izsoles atzīšanu par nenotikušu”. Lēmums pievienots protokolam.

31.§

**Par nekustamā īpašuma „Skola”, Ukros, Ukru pagastā,
Auces novadā, pirmās izsoles atzīšanu par nenotikušu un atkārtotu izsoli**

(ziņo:A.Lerhs; G.Kaminskis)

Atklāti balsojot: PAR – 14 (Ģ.Ante, J.Ābele, A.E.Āboliņš, V.Bergmanis, I.Bilkšte, M.Eihmanis, A.Hofmanis, G.Kaminskis, V.Keršus, V.Krapauskis, A.Mule, I.Špela, A.Vernis, V.Zvirbule), PRET – nav, ATTURAS – nav, Auces novada dome **NOLEMJ:**

Pieņemt lēmumu Nr.120 „ Par nekustamā īpašuma „Skola”, Ukros, Ukru pagastā, Auces novadā, pirmās izsoles atzīšanu par nenotikušu un atkārtotu izsoli”. Lēmums pievienots protokolam.

32.§

**Par nekustamā īpašuma Puškina ielā 6-4, Aucē, Auces novadā,
pirmās izsoles atzīšanu par nenotikušu un atkārtotu izsoli**

(ziņo:A.Lerhs; G.Kaminskis)

Atklāti balsojot: PAR – 14 (Ģ.Ante, J.Ābele, A.E.Āboliņš, V.Bergmanis, I.Bilkšte, M.Eihmanis, A.Hofmanis, G.Kaminskis, V.Keršus, V.Krapauskis, A.Mule, I.Špela, A.Vernis, V.Zvirbule), PRET – nav, ATTURAS – nav, Auces novada dome **NOLEMJ:**

Pieņemt lēmumu Nr.121 „Par nekustamā īpašuma Puškina ielā 6-4, Aucē, Auces novadā, pirmās izsoles atzīšanu par nenotikušu un atkārtotu izsoli”. Lēmums pievienots protokolam.

33.§

**Par nekustamā īpašuma Puškina ielā 6-5, Aucē, Auces novadā,
pirmās izsoles atzīšanu par nenotikušu un atkārtotu izsoli**

(ziņo:A.Lerhs; G.Kaminskis)

Atklāti balsojot: PAR – 14 (Ģ.Ante, J.Ābele, A.E.Āboliņš, V.Bergmanis, I.Bilkšte, M.Eihmanis, A.Hofmanis, G.Kaminskis, V.Keršus, V.Krapauskis, A.Mule, I.Špela, A.Vernis, V.Zvirbule), PRET – nav, ATTURAS – nav, Auces novada dome **NOLEMJ:**

Pieņemt lēmumu Nr.122 „Par nekustamā īpašuma Puškina ielā 6-5, Aucē, Auces novadā, pirmās izsoles atzīšanu par nenotikušu un atkārtotu izsoli”. Lēmums pievienots protokolam.

34.§

Par nedzīvojamo telpu Uzvaras ielā 4, Dobelē, nomas līguma slēgšanu*(ziņo: G.Kaminskis; A.Lerhs)*

Atklāti balsojot: PAR – 14 (Ģ.Ante, J.Ābele, A.E.Āboliņš, V.Bergmanis, I.Bilkšte, M.Eihmanis, A.Hofmanis, G.Kaminskis, V.Keršus, V.Krapauskis, A.Mule, I.Špela, A.Vernis, V.Zvirbule), PRET – nav, ATTURAS – nav, Auces novada dome **NOLEMJ:**

Pieņemt lēmumu Nr.123 „Par nedzīvojamo telpu Uzvaras ielā 4, Dobelē, nomas līguma slēgšanu”. Lēmums pievienots protokolam.

35.§

Par nedzīvojamo telpu ēkā „Bērnudārzs”, Ķevelē, Vītiņu pagastā, nomas līguma slēgšanu*(ziņo: G.Kaminskis; V.Keršus, V.Krapauskis, V.Zvirbule)*

Atklāti balsojot: PAR – 14 (Ģ.Ante, J.Ābele, A.E.Āboliņš, V.Bergmanis, I.Bilkšte, M.Eihmanis, A.Hofmanis, G.Kaminskis, V.Keršus, V.Krapauskis, A.Mule, I.Špela, A.Vernis, V.Zvirbule), PRET – nav, ATTURAS – nav, Auces novada dome **NOLEMJ:**

Pieņemt lēmumu Nr.124 „ Par nedzīvojamo telpu ēkā „Bērnudārzs”, Ķevelē, Vītiņu pagastā, nomas līguma slēgšanu”. Lēmums pievienots protokolam.

36.§

Par Bēnes vidusskolas pamatlīdzekļu noņemšanu no grāmatvedības uzskaites*(ziņo:I.Valtere; G.Kaminskis, V.Keršus)*

Atklāti balsojot: PAR – 14 (Ģ.Ante, J.Ābele, A.E.Āboliņš, V.Bergmanis, I.Bilkšte, M.Eihmanis, A.Hofmanis, G.Kaminskis, V.Keršus, V.Krapauskis, A.Mule, I.Špela, A.Vernis, V.Zvirbule), PRET – nav, ATTURAS – nav, Auces novada dome **NOLEMJ:**

Pieņemt lēmumu Nr.125 „Par Bēnes vidusskolas pamatlīdzekļu noņemšanu no grāmatvedības uzskaites”. Lēmums pievienots protokolam.

37.§

Par Auces novada Kultūras centra pamatlīdzekļu noņemšanu no grāmatvedības uzskaites*(ziņo:I.Valtere; G.Kaminskis)*

Atklāti balsojot: PAR – 14 (Ģ.Ante, J.Ābele, A.E.Āboliņš, V.Bergmanis, I.Bilkšte, M.Eihmanis, A.Hofmanis, G.Kaminskis, V.Keršus, V.Krapauskis, A.Mule, I.Špela, A.Vernis, V.Zvirbule), PRET – nav, ATTURAS – nav, Auces novada dome **NOLEMJ:**

Pieņemt lēmumu Nr.126 „ Par Auces novada Kultūras centra pamatlīdzekļu noņemšanu no grāmatvedības uzskaites”. Lēmums pievienots protokolam.

38.§

Par Auces novada domes priekšsēdētāja komandējumu*(ziņo: G.Kaminskis, V.Keršus)*

Atbilstoši likuma „Par interešu konflikta novēršanu valsts amatpersonu darbībā” 11.panta 1.daļai, jautājuma lemšanā nepiedalās Gints Kaminskis.

Atklāti balsojot: PAR – 13 (Ģ.Ante, J.Ābele, A.E.Āboliņš, V.Bergmanis, I.Bilkšte, M.Eihmanis, A.Hofmanis, V.Keršus, V.Krapauskis, A.Mule, I.Špela, A.Vernis, V.Zvirbule), PRET – nav, ATTURAS – nav, Auces novada dome **NOLEMJ**:

Pieņemt lēmumu Nr.127 „Par Auces novada domes priekšsēdētāja komandējumu”. Lēmums pievienots protokolam.

39.§

Par zemes ierīcības projekta izstrādi zemes īpašuma „Kaļķu ceplis 1”, Vītiņu pagastā, Auces novadā, sadalīšanai*(ziņo: G.Memmēns; G.Kaminskis)*

Atklāti balsojot: PAR – 14 (Ģ.Ante, J.Ābele, A.E.Āboliņš, V.Bergmanis, I.Bilkšte, M.Eihmanis, A.Hofmanis, G.Kaminskis, V.Keršus, V.Krapauskis, A.Mule, I.Špela, A.Vernis, V.Zvirbule), PRET – nav, ATTURAS – nav, Auces novada dome **NOLEMJ**:

Pieņemt lēmumu Nr.128 „ Par zemes ierīcības projekta izstrādi zemes īpašuma „Kaļķu ceplis 1”, Vītiņu pagastā, Auces novadā, sadalīšanai”. Lēmums pievienots protokolam.

40.§

Par nekustamā īpašuma lietošanas mērķu noteikšanu zemesgabalam Puškina ielā 24, Aucē, Auces novadā*(ziņo: G.Memmēns; G.Kaminskis)*

Atklāti balsojot: PAR – 14 (Ģ.Ante, J.Ābele, A.E.Āboliņš, V.Bergmanis, I.Bilkšte, M.Eihmanis, A.Hofmanis, G.Kaminskis, V.Keršus, V.Krapauskis, A.Mule, I.Špela, A.Vernis, V.Zvirbule), PRET – nav, ATTURAS – nav, Auces novada dome **NOLEMJ**:

Pieņemt lēmumu Nr.129 „Par nekustamā īpašuma lietošanas mērķu noteikšanu zemesgabalam Puškina ielā 24, Aucē, Auces novadā”. Lēmums pievienots protokolam.

Sēde slēgta plkst.16.05.

Sēdes vadītājs _____

G.Kaminskis

Sēdes protokolētāja _____

E.Lintiņa

Protokols parakstīts 06.05.2014.

Sakarā ar fizisko personu datu aizsardzību netiek publicēti lēmumi Nr.108, 112-117.



LATVIJAS REPUBLIKA
AUCES NOVADA DOME

Jelgavas ielā 1, Aucē, Auces novadā, LV – 3708,
tālrunis 63745280, fakss 63781719, e-pasts: dome@dome.auce.lv

L Ē M U M S
Aucē

2014.gada 30.aprīlī

Nr.91
(prot.Nr.4, 2.§)

Par deputāta pilnvaru sākumu Aijai Mulei

Auces novada dome, noklausoties Auces novada domes priekšsēdētāja Ginta Kaminska ziņojumu par Auces novada domes vēlēšanu komisijas lēmumu, ar kuru bijušā Auces novada domes deputāta Andra Šulgina vietā ir uzaicināts stāties nākamais deputāta kandidāts Aija Mule, kā arī ņemot vērā apstākli, ka minētais deputāta kandidāts nav atteicies stāties bijušā deputāta vietā, pamatojoties uz Republikas pilsētas domes un novada domes deputāta statusa likuma 2.panta pirmo daļu, kas nosaka, ka deputāta pilnvaras sākas ar jaunievēlētās domes pirmās sēdes dienu vai ar brīdi, kad Republikas pilsētas domes un novada domes vēlēšanu likuma 43.pantā noteiktajā kārtībā iepriekšējā deputāta vietā stājas nākamais kandidāts no attiecīgā saraksta, Republikas pilsētas domes un novada domes vēlēšanu likuma 43.panta pirmo daļu, kas nosaka, ka, ja ievēlētais domes deputāts miris, atteicies vai citu iemeslu dēļ zaudējis vai nolīcis savu mandātu, viņa vietā stājas nākamais kandidāts no tā paša kandidātu saraksta, no kura bija ievēlēts iepriekšējais deputāts, **NOLEMJ:**

Pieņemt zināšanai Auces novada domes deputātes Aijas Mules deputāta pilnvaru sākumu.

Domes priekšsēdētājs

G.Kaminskis



LATVIJAS REPUBLIKA
AUCES NOVADA DOME

Jelgavas ielā 1, Aucē, Auces novadā, LV – 3708,
tālrunis 63745280, fakss 63781719, e-pasts: dome@dome.auce.lv

L Ē M U M S
Aucē

2014.gada 30.aprīlī

Nr.92
(prot.Nr.4, 3.§)

Par izmaiņām Auces novada domes pastāvīgo komiteju sastāvā


Saskaņā ar likuma „Par pašvaldībām” 21.panta pirmās daļas 24.punktu un ievērojot izmaiņas novada domes deputātu sastāvā, Auces novada dome **NOLEMJ:**

Izdarīt šādas izmaiņas Auces novada domes pastāvīgo komiteju (apstiprinātas ar domes 17.06.2013. lēmumu Nr.163) sastāvos:

- 1) Attīstības, plānošanas un vides pastāvīgās komitejas sastāvā ievēlēt deputāti Aiju Muli;
- 2) Finanšu pastāvīgās komitejas sastāvā ievēlēt deputāti Valdu Zvirbuli.

Domes priekšsēdētājs

G.Kaminskis



LATVIJAS REPUBLIKA
AUCES NOVADA DOME

Jelgavas ielā 1, Aucē, Auces novadā, LV – 3708,
tālrunis 63745280, fakss 63781719, e-pasts: dome@dome.auce.lv

L Ē M U M S
Aucē

2014.gada 30.aprīlī

Nr.93
(prot.Nr.4, 4.§)

Par izmaiņām Auces pilsētas zemes komisijas sastāvā

Auces novada pašvaldībā 2014.gada 1.aprīlī saņemts Andra Stankevica iesniegums (reģistrēts 01.04.2014. ar Nr.S-139) par atbrīvošanu no Auces pilsētas zemes komisijas locekļa pienākumu pildīšanas. A.Stankevics par Auces pilsētas zemes komisijas locekli tika ievēlēts ar Auces novada domes 24.07.2013. lēmumu Nr.226.

Izskatot A.Stankevica iesniegumu un pamatojoties uz likuma „Par pašvaldībām” 21.panta pirmās daļas 27.punktu, Auces novada dome **NOLEMJ:**

Atbrīvot Andri Stankevici no Auces pilsētas zemes komisijas locekļa pienākumiem.

Domes priekšsēdētājs

G.Kaminskis



LATVIJAS REPUBLIKA
AUCES NOVADA DOME

Jelgavas ielā 1, Aucē, Auces novadā, LV – 3708,
tālrunis 63745280, fakss 63781719, e-pasts: dome@dome.auce.lv

L Ē M U M S
Aucē

2014.gada 30.aprīlī

Nr.94
(prot.Nr.4, 5.§)

Par grozījumu apstiprināšanu Auces vidusskolas nolikumā

Izskatot iesniegto nolikuma „Grozījumi Auces vidusskolas nolikumā” projektu, ievērojot Auces vidusskolas direktores Indras Špelas 07.04.2014. iesniegumu (reģ. Nr.286/3-10.1), Izglītības, kultūras, jaunatnes un sporta lietu komitejas 16.04.2014. lēmumu (prot.Nr.4), pamatojoties uz likuma „Par pašvaldībām” 21.panta pirmās daļas 8. punktu, kas nosaka, ka dome var izskatīt jebkuru jautājumu, kas ir attiecīgās pašvaldības pārziņā, turklāt tikai dome var apstiprināt pašvaldības iestāžu nolikumus, šī paša likuma 41.panta pirmās daļas 2.punktu, kas nosaka, ka pašvaldības dome pieņem iekšējos normatīvos aktus (noteikumi, nolikumi, instrukcijas), Vispārējās izglītības likuma 9.panta otro daļu, kas nosaka, ka vispārējās izglītības iestādes nolikumu apstiprina tās dibinātājs, Auces novada dome **NOLEMJ**:

Apstiprināt nolikumu „Grozījumi Auces vidusskolas nolikumā” (pielikumā).

Domes priekšsēdētājs

G.Kaminskis



LATVIJAS REPUBLIKA
AUCES NOVADA DOME

Jelgavas ielā 1, Aucē, Auces novadā, LV – 3708,
tālrunis 63745280, fakss 63781719, e-pasts: dome@dome.auce.lv

APSTIPRINĀTS
ar Auces novada domes
2014.gada 30.aprīļa
lēmumu Nr. 94 (prot.Nr.4, 5.§)

Auces novada pašvaldības nolikums
“Grozījumi Auces vidusskolas nolikumā”

Izdarīt Auces novada pašvaldības nolikumā „Auces vidusskolas nolikums” (apstiprināts domes 22.07.2009. sēdē, prot.Nr.3, 15.§13.pk.; grozījumi: 22.08.2012. lēmums Nr.231, 21.08.2013. lēmums nr.240), turpmāk tekstā – Nolikums, sekojošus grozījumus:

1. Izteikt Nolikuma 4.punktu šādā redakcijā:
“4. Auces vidusskolā īstenojamās programmas:
 - 4.1. Pirmsskolas izglītības programma, kods 0101 11 11;
 - 4.2. Pamatizglītības programma, kods 2101 11 11;
 - 4.3. Vispārējās vidējās izglītības matemātikas, dabaszinību un tehnikas virziena programma, kods 3101 30 11;
 - 4.4. Vispārējās vidējās izglītības vispārizglītojošā virziena programma 310110 13;
 - 4.5. Pamatizglītības pedagoģiskās korekcijas izglītības programma, kods 2101 18 11;
 - 4.6. Speciālās pamatizglītības programma izglītojamiem ar garīgās attīstības traucējumiem, kods 2101 58 11;
 - 4.7. Speciālās pamatizglītības programma izglītojamiem ar smagiem garīgās attīstības traucējumiem vai vairākiem smagiem attīstības traucējumiem, kods 2101 59 11;
 - 4.8. Speciālās pirmsskolas izglītības programma izglītojamiem ar smagiem garīgās attīstības traucējumiem vai vairākiem smagiem attīstības traucējumiem, kods 0101 59 11;
 - 4.9. Interesu izglītības programmas.”.
2. Izteikt Nolikuma 5.6.punktu šādā redakcijā:
“5.6. Bērniem ar īslaicīgām vielas apguves grūtībām iespējams organizēt mācības korekcijas klasē pēc pedagoģiskās padomes ieteikuma, informējot vecākus.”.

Domes priekšsēdētājs

G.Kaminskis



LATVIJAS REPUBLIKA
AUCES NOVADA DOME

Jelgavas ielā 1, Aucē, Auces novadā, LV – 3708,
tālrunis 63745280, fakss 63781719, e-pasts: dome@dome.auce.lv

L Ē M U M S
Aucē

2014.gada 30.aprīlī

Nr.95
(prot.Nr.4, 6.§)

**Par Dobeles novada Centrālās bibliotēkas atkārtotu
izvirzīšanu reģiona galvenās bibliotēkas statusam**

Izskatot Latvijas Bibliotēku padomes 11.04.2014. vēstuli Nr.3.1.3-5/1212 „Par reģiona galvenās bibliotēkas atkārtotu akreditāciju” un ņemot vērā Izglītības, kultūras, jaunatnes un sporta lietu komitejas 16.04.2014. lēmumu, Auces novada dome **NOLEMJ:**

Piekrist Dobeles novada Centrālās bibliotēkas atkārtotai izvirzīšanai reģiona galvenās bibliotēkas statusam.

Domes priekšsēdētājs

G.Kaminskis



LATVIJAS REPUBLIKA
AUCES NOVADA DOME

Jelgavas ielā 1, Aucē, Auces novadā, LV – 3708,
tālrunis 63745280, fakss 63781719, e-pasts: dome@dome.auce.lv

L Ē M U M S

Aucē

2014.gada 30.aprīlī

Nr.96
(prot.Nr.4, 7.§)

**Par adrešu (nosaukumu) piešķiršanu un maiņu
nekustamajiem īpašumiem Auces novadā**

Pamatojoties uz Nekustamā īpašuma valsts kadastra likumu, LR Ministru Kabineta 03.11.2009. noteikumiem Nr.1269 „Adresācijas sistēmas noteikumi” un precizējot informāciju Vienotajā kadastra informācijas sistēmā, saskaņā ar domes Attīstības, plānošanas un vides komitejas 23.04.2014. lēmumu, Auces novada dome **NOLEMJ:**

1. Piešķirt adresi ēkai ar kadastra apzīmējumu 46760040203005 – „Lielauces garāža 1”, Lielauce, Lielauces pag., Auces nov., LV-3723.
2. Piešķirt adresi ēkai ar kadastra apzīmējumu 46760040203006 – „Lielauces garāža 2”, Lielauce, Lielauces pag., Auces nov., LV-3723.
3. Piešķirt adresi ēkai ar kadastra apzīmējumu 46760040203010 – „Klēts”, Lielauce, Lielauces pag., Auces nov., LV-3723.
4. Mainīt nosaukumu zemesgabalam ar kadastra apzīmējumu 46900040276 no „Ezers-Attīrīšanas-Dabiķene”, Ukru pagasts, Auces novads, uz „Skolas iela”, Ukru pagasts, Auces novads.
5. Piešķirt adresi zemesgabalam ar kadastra apzīmējumu 46900040276 – Skolas iela, Ukri, Ukru pag., Auces nov., LV-3729.
6. Mainīt nosaukumu zemesgabalam ar kadastra apzīmējumu 46900040272 no „Ukru centrs-Druvas iela”, Ukru pagasts, Auces novads, uz „Druvas iela”, Ukru pagasts, Auces novads.
7. Piešķirt adresi zemesgabalam ar kadastra apzīmējumu 46900040272 – Druvas iela, Ukri, Ukru pag., Auces nov., LV-3729.
8. Mainīt nosaukumu zemesgabalam ar kadastra apzīmējumu 46900040273 no „Ukru centrs-Parka iela”, Ukru pagasts, Auces novads, uz „Parka iela”, Ukru pagasts, Auces novads.
9. Piešķirt adresi zemesgabalam ar kadastra apzīmējumu 46900040273 – Parka iela, Ukri, Ukru pag., Auces nov., LV-3729.
10. Mainīt nosaukumu zemesgabalam ar kadastra apzīmējumu 46900040271 no „Ukru centrs-Ezera iela”, Ukru pagasts, Auces novads, uz „Ezera iela”, Ukru pagasts, Auces novads.
11. Piešķirt adresi zemesgabalam ar kadastra apzīmējumu 46900040271 – Ezera iela, Ukri, Ukru pag., Auces nov., LV-3729.

Domes priekšsēdētājs

G.Kaminskis



LATVIJAS REPUBLIKA
AUCES NOVADA DOME

Jelgavas ielā 1, Aucē, Auces novadā, LV – 3708,
tālrunis 63745280, fakss 63781719, e-pasts: dome@dome.auce.lv

L Ē M U M S

Aucē

2014.gada 30.aprīlī

Nr.97
(prot.Nr.4, 8.§)

**Par zemesgabala „Ezera iela”, Ukru pagastā,
sadalīšanu un nosaukumu piešķiršanu**

Auces novada dome ir izskatījusi Attīstības, plānošanas un vides komitejas iesniegto lēmumprojektu par zemesgabala atdalīšanu un nosaukumu piešķiršanu no zemesgabala „Ezera iela”, Ukru pagastā, Auces novadā, atdalāmajam zemesgabalam.

Izskatot minēto ierosinājumu, Auces novada dome konstatēja:

Auces novada pašvaldībai piekritīgais nekustamais īpašums „Ezera iela”, Ukru pagastā, Auces novadā, sastāv no viena zemes gabala, kadastra apzīmējums 46900040271, kopplatība 0,68 ha.

Pamatojoties uz Nekustamā īpašuma valsts kadastra likumu, Zemes ierīcības likuma 5., 8. un 9.pantu, likuma „Par pašvaldībām” 21.pantu, LR Ministru Kabineta 03.11.2009. noteikumiem Nr.1269 „Adresācijas sistēmas noteikumi” un LR Ministru Kabineta 20.06.2006. noteikumiem Nr.496 „Nekustamā īpašuma lietošanas mērķu klasifikācija un nekustamā īpašuma lietošanas mērķu noteikšanas un maiņas kārtība”, saskaņā ar domes Attīstības, plānošanas un vides komitejas 23.04.2014. lēmumu, Auces novada dome **NOLEMJ:**

1. Atdalīt no zemes īpašuma „Ezera iela”, Ukru pagasts, Auces novads, kadastra apzīmējums 46900040271, zemes gabalu 0,26 ha platībā. (Grafiskais pielikums)
2. Piešķirt zemesgabalam bez kadastra apzīmējuma, platība 0,26 ha, nosaukumu – „Liepu iela”, Ukru pagasts, Auces novads.
3. Noteikt zemesgabala „Liepu iela”, Ukru pagasts, Auces novads, platība 0,26 ha, bez kadastra apzīmējuma, nekustamā īpašuma lietošanas mērķi – zeme dzelzceļa infrastruktūras zemes nodalījuma joslā un ceļu zemes nodalījuma joslā (NĪLM kods – 1101).
4. Piešķirt zemesgabalam bez kadastra apzīmējuma, platība 0,26 ha, adresi – Liepu iela, Ukru pag., Auces nov., LV-3729.
5. Noteikt Auces novada pašvaldībai piekritīgā zemesgabala „Ezera iela”, Ukru pagasts, Auces novads, kadastra apzīmējums 46900040271, platību – 0,42 ha.
6. Noteikt zemesgabala „Ezera iela”, Ukru pagasts, Auces novads, platība 0,42 ha, kadastra apzīmējums 46900040271, nekustamā īpašuma lietošanas mērķi – zeme dzelzceļa infrastruktūras zemes nodalījuma joslā un ceļu zemes nodalījuma joslā (NĪLM kods – 1101).

Domes priekšsēdētājs

G.Kaminskis



LATVIJAS REPUBLIKA
AUCES NOVADA DOME

Jelgavas ielā 1, Aucē, Auces novadā, LV – 3708,
tālrunis 63745280, fakss 63781719, e-pasts: dome@dome.auce.lv

L Ē M U M S
Aucē

2014.gada 30.aprīlī

Nr.98
(prot.Nr.4, 9.§)

Par zemes vienību apvienošanu un nosaukuma piešķiršanu Īles pagastā

Auces novada dome ir izskatījusi Attīstības, plānošanas un vides komitejas iesniegto lēmumprojektu par zemes vienību apvienošanu un nosaukuma piešķiršanu pašvaldībai piekritīgām zemēm Īles pagastā.

Izskatot minēto ierosinājumu, Auces novada dome konstatēja:

Auces novadā Īles pagastā zemes vienības ar kadastra apzīmējumiem 46640030101 un 46640040068 ir piekritīgas Auces novada pašvaldībai.

Pamatojoties uz Nekustamā īpašuma valsts kadastra likuma 11.panta otrās daļas 1.punktu, likuma „Par pašvaldībām” 21.pantu, LR Ministru Kabineta 03.11.2009. noteikumiem Nr.1269 „Adresācijas sistēmas noteikumi” un LR Ministru Kabineta 20.06.2006. noteikumiem Nr.496 „Nekustamā īpašuma lietošanas mērķu klasifikācija un nekustamā īpašuma lietošanas mērķu noteikšanas un maiņas kārtība”, saskaņā ar domes Attīstības, plānošanas un vides komitejas 23.04.2014. lēmumu, Auces novada dome **NOLEMJ:**

1. Pievienot zemes vienību ar kadastra apzīmējumu 46640030101 pie zemes vienības ar kadastra apzīmējumu 46640040068, izveidojot vienu zemes īpašumu ar kopplatību 2,96 ha.
2. Piešķirt zemes īpašumam ar kopplatība 2,96 ha nosaukumu – „V1128-Stinkas-V1127”, Īles pagasts, Auces novads.
3. Noteikt zemesgabalam „V1128-Stinkas-V1127”, Īles pagasts, Auces novads, kopplatība 2,96 ha, nekustamā īpašuma lietošanas mērķi – zeme dzelzceļa infrastruktūras zemes nodalījuma joslā un ceļu zemes nodalījuma joslā (NĪLM kods – 1101).

Domes priekšsēdētājs

G.Kaminskis



LATVIJAS REPUBLIKA
AUCES NOVADA DOME

Jelgavas ielā 1, Aucē, Auces novadā, LV – 3708,
tālrunis 63745280, fakss 63781719, e-pasts: dome@dome.auce.lv

L Ē M U M S
Aucē

2014.gada 30.aprīlī

Nr.99
(prot.Nr.4, 10.§)

Par zemes vienību apvienošanu un nosaukuma piešķiršanu Ukru pagastā

Auces novada dome ir izskatījusi Attīstības, plānošanas un vides komitejas iesniegto lēmumprojektu par zemes vienību apvienošanu un nosaukuma piešķiršanu pašvaldībai piekritīgām zemēm Ukru pagastā.

Izskatot minēto ierosinājumu, Auces novada dome konstatēja:


Auces novadā Ukru pagastā zemes vienības ar kadastra apzīmējumiem 46900040265, 46900040286 un 46900040274 ir piekritīgas Auces novada pašvaldībai.

Pamatojoties uz Nekustamā īpašuma valsts kadastra likuma 11.panta otrās daļas 1.punktu, likuma „Par pašvaldībām” 21.pantu, LR Ministru Kabineta 03.11.2009. noteikumiem Nr.1269 „Adresācijas sistēmas noteikumi” un LR Ministru Kabineta 20.06.2006. noteikumiem Nr.496 „Nekustamā īpašuma lietošanas mērķu klasifikācija un nekustamā īpašuma lietošanas mērķu noteikšanas un maiņas kārtība”, saskaņā ar domes Attīstības, plānošanas un vides komitejas 23.04.2014. lēmumu, Auces novada dome **NOLEMJ:**

1. Apvienot zemes vienības ar kadastra apzīmējumiem 46900040265, 46900040286 un 46900040274, izveidojot vienu zemesgabalu ar kopplatību 3,4482 ha.
2. Piešķirt zemes vienībai ar kopplatība 3,4482 ha nosaukumu – „Ukru centrs-Pērles-Putras”, Ukru pagasts, Auces novads.
3. Noteikt zemesgabalam „Ukru centrs-Pērles-Putras”, Ukru pagasts, Auces novads, kopplatība 3,4482 ha, nekustamā īpašuma lietošanas mērķi – zeme dzelzceļa infrastruktūras zemes nodalījuma joslā un ceļu zemes nodalījuma joslā (NĪLM kods – 1101).

Domes priekšsēdētājs

G.Kaminskis



LATVIJAS REPUBLIKA
AUCES NOVADA DOME

Jelgavas ielā 1, Aucē, Auces novadā, LV – 3708,
tālrunis 63745280, fakss 63781719, e-pasts: dome@dome.auce.lv

L Ē M U M S

Aucē

2014.gada 30.aprīlī

Nr.100
(prot.Nr.4, 11.§)

Par zemesgabala „Aiz skolas”, Īles pagastā, Auces novadā, iznomāšanu

Auces novada dome ir izskatījusi SIA „Econ”, reģistrācijas Nr. 43603033051, 27.03.2014. iesniegumu par zemesgabala „Aiz skolas”, Īles pagastā, Auces novadā, nomāšanu.

Izskatot minēto ierosinājumu, Auces novada dome konstatēja:

SIA „Econ” vēlas nomāt daļu no Auces novada pašvaldības tiesiskā valdījumā esošā zemesgabala „Aiz skolas”, Īles pagastā, Auces novadā, kadastra apzīmējums 46640020354.

Zemesgabala „Aiz skolas”, Īles pagastā, Auces novadā, kopplatība 1,46 ha, nekustamā īpašuma lietošanas mērķis ir noteikts – zeme, uz kuras galvenā saimnieciskā darbība ir lauksaimniecība (NĪLM kods – 0101).

Citi pretendenti par minētā zemesgabala daļas nomu Auces novada pašvaldībā nomas pieteikumus nav iesnieguši.

Ņemot vērā minētos lietas faktiskos apstākļus un pamatojoties uz Valsts un pašvaldību īpašumu privatizācijas un privatizācijas sertifikātu izmantošanas pabeigšanas likuma 16.panta piekto daļu, 22.panta otro daļu, likuma „Par pašvaldībām” 21.pantu un LR Ministru kabineta 2007.gada 30.oktobra noteikumiem Nr.735 „Noteikumi par publiskas personas zemes nomu”, saskaņā ar domes Attīstības, plānošanas un vides komitejas 23.04.2014. lēmumu, Auces novada dome **NOLEMJ**:

1. Iznomāt SIA „Econ”, reģistrācijas Nr. 43603033051, daļu zemesgabala „Aiz skolas”, Īles pagastā, Auces novadā, kadastra Nr. 46640020354, 0,7 ha platībā. (Grafiskais pielikums)
2. Noteikt nomas maksu par iznomājamo zemesgabala „Aiz skolas”, Īles pagastā, Auces novadā, daļu 0,7 ha platībā, 1,5 % gadā no zemesgabala kadastrālās vērtības, nosakot, ka nomnieks papildus nomas maksai iznomātājam maksā likumos noteiktos nodokļus.
3. Pilnvarot Auces novada pašvaldības izpilddirektoru Aldi Lerhu parakstīt zemes nomas līgumu, saskaņā ar šī lēmuma pamatnoteikumiem.
4. Lēmumu var pārsūdzēt Administratīvās rajona tiesas Jelgavas tiesu namā (pasta adrese: Atmodas iela 19, Jelgava, LV-3007) viena mēneša laikā no tā spēkā stāšanās dienas.

Domes priekšsēdētājs

G.Kaminskis



LATVIJAS REPUBLIKA
AUCES NOVADA DOME

Jelgavas ielā 1, Aucē, Auces novadā, LV – 3708,
tālrunis 63745280, fakss 63781719, e-pasts: dome@dome.auce.lv

L Ē M U M S

Aucē

2014.gada 30.aprīlī

Nr.101
(prot.Nr.4, 12.§)

Par zemes īpašuma „Rūdiši”, Īles pagastā, Auces novadā, iznomāšanu

Auces novada dome ir izskatījusi SIA „Econ”, reģistrācijas Nr. 43603033051, 27.03.2014. iesniegumu par zemes īpašuma „Rūdiši”, Īles pagastā, Auces novadā, nomāšanu.

Izskatot minēto ierosinājumu, Auces novada dome konstatēja:

SIA „Econ” vēlas nomāt Auces novada pašvaldības īpašumā esošo zemes īpašumu „Rūdiši”, Īles pagastā, Auces novadā.

Zemes īpašums „Rūdiši”, Īles pagastā, Auces novadā, kadastra Nr. 46640020320, sastāv no diviem zemesgabaliem ar kadastra apzīmējumiem 46640020318 un 46640020319, kopplatība 1,46 ha platībā.

Auces novada pašvaldības īpašuma tiesības reģistrētas Dobeles zemesgrāmatu nodaļā Īles pagasta zemesgrāmatas nodalījumā Nr. 100000508645.

Zemes īpašuma „Rūdiši”, Īles pagastā, Auces novadā, kopplatība 1,46 ha, nekustamā īpašuma lietošanas mērķis ir noteikts – zeme, uz kuras galvenā saimnieciskā darbība ir lauksaimniecība (NĪLM kods – 0101).

Citi pretendenti par minētā zemesgabala daļas nomu Auces novada pašvaldībā nomas pieteikumus nav iesnieguši.

Ņemot vērā minētos lietas faktiskos apstākļus un pamatojoties uz Valsts un pašvaldību īpašumu privatizācijas un privatizācijas sertifikātu izmantošanas pabeigšanas likuma 16.panta piekto daļu, 22.panta otro daļu, likuma „Par pašvaldībām” 21.pantu un LR Ministru kabineta 2007.gada 30.oktobra noteikumiem Nr.735 „Noteikumi par publiskas personas zemes nomu”, saskaņā ar domes Attīstības, plānošanas un vides komitejas 23.04.2014. lēmumu, Auces novada dome **NOLEMJ**:

1. Iznomāt SIA „Econ”, reģistrācijas Nr.43603033051, zemes īpašumu „Rūdiši”, Īles pagastā, Auces novadā, kadastra Nr. 46640020320, 1,46 ha kopplatībā. (Grafiskais pielikums)
2. Noteikt nomas maksu par iznomājamo zemi „Rūdiši”, Īles pagastā, Auces novadā, kadastra Nr. 46640020320, 1,46 ha kopplatībā, 1,5 % gadā no zemesgabala kadastrālās vērtības, nosakot, ka nomnieks papildus nomas maksai iznomātājam maksā likumos noteiktos nodokļus.
3. Pilnvarot Auces novada pašvaldības izpilddirektoru Aldi Lerhu parakstīt zemes nomas līgumu, saskaņā ar šī lēmuma pamatnoteikumiem.
4. Lēmumu var pārsūdzēt Administratīvās rajona tiesas Jelgavas tiesu namā (pasta adrese: Atmodas iela 19, Jelgava, LV-3007) viena mēneša laikā no tā spēkā stāšanās dienas.

Domes priekšsēdētājs

G.Kaminskis



LATVIJAS REPUBLIKA
AUCES NOVADA DOME

Jelgavas ielā 1, Aucē, Auces novadā, LV – 3708,
tālrunis 63745280, fakss 63781719, e-pasts: dome@dome.auce.lv

L Ē M U M S

Aucē

2014.gada 30.aprīlī

Nr.102
(prot.Nr.4, 13.§)

Par zemesgabala „Kaktiņu pļava”, Vītiņu pagastā, Auces novadā, iznomāšanu

Auces novada dome ir izskatījusi J.Z, dzīvo *****, 04.04.2014. iesniegumu par zemesgabala „Kaktiņu pļava”, Vītiņu pagastā, Auces novadā, nomāšanu.

Izskatot minēto ierosinājumu, Auces novada dome konstatēja:

J.Z. vēlas nomāt Auces novada pašvaldības tiesiskā valdījumā esošo zemesgabalu „Kaktiņu pļava”, Vītiņu pagastā, Auces novadā, kadastra Nr.46940010076, platība 11,7 ha.

Zemes īpašuma „Kaktiņu pļava”, Vītiņu pagastā, Auces novadā, kopplatība 11,7 ha, nekustamā īpašuma lietošanas mērķis ir noteikts - zeme, uz kuras galvenā saimnieciskā darbība ir lauksaimniecība (NĪLM kods – 0101).

Citi pretendenti par minētā zemesgabala daļas nomu Auces novada pašvaldībā nomas pieteikumus nav iesnieguši.

Nemot vērā minētos lietas faktiskos apstākļus un pamatojoties uz Valsts un pašvaldību īpašumu privatizācijas un privatizācijas sertifikātu izmantošanas pabeigšanas likuma 16.panta piekto daļu, 22.panta otro daļu, likuma „Par pašvaldībām” 21.pantu un LR Ministru kabineta 2007.gada 30.oktobra noteikumiem Nr.735 „Noteikumi par publiskas personas zemes nomu”, saskaņā ar domes Attīstības, plānošanas un vides komitejas 23.04.2014. lēmumu, Auces novada dome **NOLEMJ**:

1. Iznomāt J.Z, personas kods *****, zemesgabalu „Kaktiņu pļava”, Vītiņu pagastā, Auces novadā, kadastra Nr. 46940010076, 11,7 ha kopplatībā. (Grafiskais pielikums)
2. Noteikt nomas maksu par iznomājamo zemi „Kaktiņu pļava”, Vītiņu pagastā, Auces novadā, kadastra Nr. 46940010076, 11,7 ha kopplatībā, 1,5 % gadā no zemesgabala kadastrālās vērtības, nosakot, ka nomnieks papildus nomas maksai iznomātājam maksā likumos noteiktos nodokļus.
3. Pilnvarot Auces novada pašvaldības izpilddirektoru Aldi Lerhu parakstīt zemes nomas līgumu, saskaņā ar šī lēmuma pamatnoteikumiem.
4. Lēmumu var pārsūdzēt Administratīvās rajona tiesas Jelgavas tiesu namā (pasta adrese: Atmodas iela 19, Jelgava, LV-3007) viena mēneša laikā no tā spēkā stāšanās dienas.

Domes priekšsēdētājs

G.Kaminskis



LATVIJAS REPUBLIKA
AUCES NOVADA DOME

Jelgavas ielā 1, Aucē, Auces novadā, LV – 3708,
tālrunis 63745280, fakss 63781719, e-pasts: dome@dome.auce.lv

L Ē M U M S

Aucē

2014.gada 30.aprīlī

Nr.103
(prot.Nr.4, 14.§)

**Par zemes īpašuma Dārza iela 15, Vītiņu pagastā,
sadališanu un nosaukuma piešķiršanu**

Auces novada dome ir izskatījusi L.B., dzīvo ***** , 22.04.2014. iesniegumu (iesniegums reģistrēts pašvaldībā 22.04.2014., Nr.B-168) par zemesgabalu atdalīšanu un nosaukuma piešķiršanu no zemes īpašuma Dārza iela 15, Vītiņu pagastā, Auces novadā, atdalāmajam zemesgabalam.

Izskatot minēto ierosinājumu, Auces novada dome konstatēja:

L.B. pieder nekustamais īpašums Dārza ielā 15, Vītiņu pagastā, Auces novadā, kas sastāv no trim zemesgabaliem ar kadastra apzīmējumiem 46940050033, 46940050034 un 46940050035, ar kopplatību 1,7 ha. L.B. īpašuma tiesības reģistrētas Dobeles zemesgrāmatu nodaļā Vītiņu pagasta zemesgrāmatas nodaļā Nr. 100000194153.

L.B. vēlas atdalīt no zemes īpašuma Dārza iela 15, Vītiņu pagastā, Auces novadā, zemes vienību ar kadastra apzīmējumu 46940050035, piešķirot nosaukumu – „Pieceplīši”, Vītiņu pagasts, Auces novads.

Pamatojoties uz Nekustamā īpašuma valsts kadastra likumu, Zemes ierīcības likuma 5., 8. un 9.pantu, likuma „Par pašvaldībām” 21.pantu, LR Ministru Kabineta 03.11.2009. noteikumiem Nr.1269 „Adresācijas sistēmas noteikumi” un LR Ministru Kabineta 20.06.2006. noteikumiem Nr.496 „Nekustamā īpašuma lietošanas mērķu klasifikācija un nekustamā īpašuma lietošanas mērķu noteikšanas un maiņas kārtība”, saskaņā ar domes Attīstības, plānošanas un vides komitejas 23.04.2014. lēmumu, Auces novada dome **NOLEMJ:**

1. Atļaut atdalīt no zemes īpašuma Dārza iela 15, Vītiņu pagastā, Auces novadā, zemes vienību ar kadastra apzīmējumu 46940050035, platība 1,1 ha. (Grafiskais pielikums)
2. Piešķirt zemes vienībai ar kadastra apzīmējumu 46940050035, platība 1,1 ha, nosaukumu – „Pieceplīši”, Vītiņu pagasts, Auces novads.
3. Noteikt zemes īpašumam „Pieceplīši”, Vītiņu pagasts, Auces novads, platība 1,1 ha, nekustamā īpašuma lietošanas mērķi – zeme, uz kuras galvenā saimnieciskā darbība ir lauksaimniecība (NĪLM kods – 0101).
4. Noteikt nekustamā īpašuma lietošanas mērķi paliekošajam zemes īpašumam Dārza iela 15, Vītiņu pagastā, Auces novadā, kadastra numurs 46940050033, kopplatība 0,6 ha,– zeme, uz kuras galvenā saimnieciskā darbība ir lauksaimniecība (NĪLM kods – 0101).

Domes priekšsēdētājs

G.Kaminskis



LATVIJAS REPUBLIKA
AUCES NOVADA DOME

Jelgavas ielā 1, Aucē, Auces novadā, LV – 3708,
tālrunis 63745280, fakss 63781719, e-pasts: dome@dome.auce.lv

L Ē M U M S

Aucē

2014.gada 30.aprīlī

Nr.104
(prot.Nr.4, 15.§)

**Par zemes īpašuma Smilšu iela 9, Bēnes pagastā,
sadalīšanu un nosaukuma piešķiršanu**

Auces novada dome ir izskatījusi A.H, dzīvo ******, 08.04.2014. iesniegumu (iesniegums reģistrēts pašvaldībā 08.04.2014., Nr.H-148) par zemesgabalu atdalīšanu un nosaukuma piešķiršanu no zemes īpašuma Smilšu iela 9, Bēnes pagastā, Auces novadā, atdalāmajam zemesgabalam.

Izskatot minēto ierosinājumu, Auces novada dome konstatēja:

A.H. pieder nekustamais īpašums Smilšu iela 9, Bēnes pagastā, Auces novadā, kas sastāv no diviem zemesgabaliem ar kadastra apzīmējumiem 46500010136 un 46500050131, ar kopplatību 4,76 ha. A.H. īpašuma tiesības reģistrētas Dobeles zemesgrāmatu nodaļā Bēnes pagasta zemesgrāmatas nodaļā Nr. 280.

A.H. vēlas atdalīt no zemes īpašuma Smilšu iela 9, Bēnes pagastā, Auces novadā, zemes vienību ar kadastra apzīmējumu 46500010136, piešķirot nosaukumu – „Ozoliņi 2”, Bēnes pagasts, Auces novads.

Pamatojoties uz Nekustamā īpašuma valsts kadastra likumu, Zemes ierīcības likuma 5., 8. un 9.pantu, likuma „Par pašvaldībām” 21.pantu, LR Ministru Kabineta 03.11.2009. noteikumiem Nr.1269 „Adresācijas sistēmas noteikumi” un LR Ministru Kabineta 20.06.2006. noteikumiem Nr.496 „Nekustamā īpašuma lietošanas mērķu klasifikācija un nekustamā īpašuma lietošanas mērķu noteikšanas un maiņas kārtība”, saskaņā ar domes Attīstības, plānošanas un vides komitejas 23.04.2014. lēmumu, Auces novada dome **NOLEMJ**:

1. Atļaut atdalīt no zemes īpašuma Smilšu iela 9, Bēnes pagastā, Auces novadā, zemes vienību ar kadastra apzīmējumu 46500010136, platība 4,4 ha. (Grafiskais pielikums)
2. Piešķirt zemes vienībai ar kadastra apzīmējumu 46500010136, platība 4,4 ha, nosaukumu – „Ozoliņi 2”, Bēnes pagasts, Auces novads.
3. Noteikt zemes īpašumam „Ozoliņi 2”, Bēnes pagasts, Auces novads, platība 4,4 ha, nekustamā īpašuma lietošanas mērķi – zeme, uz kuras galvenā saimnieciskā darbība ir lauksaimniecība (NĪLM kods – 0101).
4. Noteikt nekustamā īpašuma lietošanas mērķi paliekošajam zemesgabalam Smilšu iela 9, Bēnes pagastā, Auces novadā, kadastra apzīmējums 46500050131, platība 0,36 ha, – individuālo dzīvojamo māju apbūve (NĪLM kods – 0601).

Domes priekšsēdētājs

G.Kaminskis



LATVIJAS REPUBLIKA
AUCES NOVADA DOME

Jelgavas ielā 1, Aucē, Auces novadā, LV – 3708,
tālrunis 63745280, fakss 63781719, e-pasts: dome@dome.auce.lv

L Ē M U M S

Aucē

2014.gada 30.aprīlī

Nr.105
(prot.Nr.4, 16.§)

**Par zemes ierīcības projekta izstrādi zemes īpašuma
„Jaunie Līči”, Ukru pagastā, Auces novadā, sadalīšanai**

Auces novada dome ir izskatījusi M.V., dzīvo *****, 14.04.2014. iesniegumu (iesniegums reģistrēts pašvaldībā 14.04.2014., Nr.V-156) par zemes īpašuma „Jaunie Līči”, Ukru pagastā, Auces novadā, sadalīšanu un zemes ierīcības projekta izstrādi.

Izskatot ierosinājumu, Auces novada dome konstatēja:

1. Saskaņā ar M.V. iesniegumu, zemes kopīpašnieks M.V. vēlas sadalīt zemes īpašumu „Jaunie Līči”, Ukru pagastā, Auces novadā, kadastra apzīmējums 46900020119, divās daļās, atbilstoši šī lēmuma pielikumam.
2. Nekustamais īpašums „Jaunie Līči”, Ukru pagastā, Auces novadā, pieder M.V. (1/2 (viena otrā) domājamā daļa) un A.V. (1/2 (viena otrā) domājamā daļa) un sastāv no viena zemesgabala ar kadastra apzīmējumu 46900020119, īpašuma kopplatība 11,4 ha. M.V. un A.V. īpašuma tiesības reģistrētas Dobeles zemesgrāmatu nodaļā Ukru pagasta zemesgrāmatas nodalījumā Nr. 100000132881.
3. Saskaņā ar Auces novada pašvaldības 29.05.2013. saistošajiem noteikumiem Nr.3 „Auces novada teritorijas plānojuma 2013.-2025.gadam teritorijas izmantošanas un apbūves noteikumi”, Auces novada domes lēmumiem, citiem normatīvajiem aktiem būvniecības, vides aizsardzības, reģionālās un telpiskās plānošanas politikas jomā, zemes īpašuma „Jaunie Līči”, Ukru pagastā, Auces novadā, teritorijai nav paredzēta detālplānojuma izstrāde.
4. Ņemot vērā minētos lietas faktiskos apstākļus un vadoties no Zemes ierīcības likuma 8.panta pirmās daļas 3.punkta nosacījumiem, kas nosaka, ka zemes ierīcības projektu izstrādā zemes vienību (arī kopīpašumā esošo) sadalīšanai, un šī paša likuma 9.panta pirmās daļas noteikumiem, kas nosaka, ka zemes ierīcības projektu Zemes ierīcības likuma 8.pantā minētajiem zemes ierīcības darbiem izstrādā attiecībā uz tām projektētajām teritorijām, kurām normatīvie akti vai vietējās pašvaldības domes lēmumi neparedz detālplānojuma izstrādi, zemes īpašuma „Jaunie Līči”, Ukru pagastā, Auces novadā, sadalīšanai ir nepieciešams izstrādāt zemes ierīcības projektu.
5. Savukārt saskaņā ar LR Ministru Kabineta 12.04.2011. noteikumu Nr.288 „Zemes ierīcības projekta izstrādes noteikumi” 9.punkta nosacījumiem, projekta izstrādes process sastāv no šādiem secīgiem posmiem:
 - 5.1. ierosinātais iesniedz vietējā pašvaldībā iesniegumu par projekta izstrādi un grafisko pielikumu, kurā uz kartogrāfiskā materiāla pamatnes ir shematiski attēlota projektētā teritorija un projektētās robežas;


- 5.2. vietējā pašvaldība izdod administratīvo aktu par projekta izstrādes nepieciešamību, norādot projekta izstrādes nosacījumus;
 - 5.3. zemes ierīkotājs izstrādā projektu;
 - 5.4. zemes ierīkotājs projekta grafisko daļu saskaņo ar šo noteikumu 26.punktā minētajām personām un institūcijām;
 - 5.5. zemes ierīkotājs iesniedz Valsts zemes dienesta reģionālajā nodaļā projekta grafisko daļu un iesniegumu atbilstoši Valsts zemes dienesta mājaslapā internetā ievietotajam paraugam;
 - 5.6. Valsts zemes dienesta reģionālā nodaļa sniedz atzinumu par projekta grafiskajā daļā attēloto nekustamā īpašuma objekta apgrūtinājumu (turpmāk – apgrūtinājumi) atbilstību normatīvajos aktos noteiktajām datu sagatavošanas tehniskajām prasībām un zemes vienību robežu atbilstību Kadastra informācijas sistēmas datiem, uz projekta grafiskās daļas izvietojot atbilstošu spiedoga ekvivalentu elektroniskā vidē par projekta grafiskās daļas saskaņošanu vai nesaskaņošanu;
 - 5.7. zemes ierīkotājs iesniedz projektu vietējā pašvaldībā;
 - 5.8. vietējā pašvaldība izdod administratīvo aktu par projekta apstiprināšanu vai noraidīšanu.
6. Saskaņā ar šo pašu noteikumu 26.punkta nosacījumiem, zemes ierīcības projekta grafisko daļu saskaņo ar šādām personām un institūcijām:
- 6.1. ar valsts sabiedrību ar ierobežotu atbildību "Zemkopības ministrijas nekustamie īpašumi" – ja projektētajā teritorijā ir valsts nozīmes meliorācijas sistēmas;
 - 6.2. ar valsts akciju sabiedrību "Latvijas Valsts ceļi" – ja projektētajai teritorijai atbilstoši spēkā esošajam detālplānojumam tiks paredzēts nodrošināt jaunu piekļūšanas iespēju no valsts autoceļa vai ja projektētā teritorija atrodas valsts autoceļa aizsargjoslā un to paredz valsts akciju sabiedrības "Latvijas Valsts ceļi" izsniegtie nosacījumi;
 - 6.3. ar Dabas aizsardzības pārvaldi – ja projektētajā teritorijā atrodas īpaši aizsargājamās dabas teritorijas, izņemot aizsargājamās kokus un dižakmeņus, īpaši aizsargājamās dabas teritorijas neitrālo zonu, aizsargājamā ainavu apvidus un biosfēras rezervāta ainavu aizsardzības zonu;
 - 6.4. ar publiskās lietošanas dzelzceļa infrastruktūras pārvaldītāju – ja projektētajā teritorijā ir publiskās lietošanas dzelzceļa infrastruktūras zemes nodalījuma josla vai tā robežojas ar to vai arī ja attiecīgajā teritorijā atrodas publiskās lietošanas dzelzceļa ekspluatācijas vai drošības aizsargjosla;
 - 6.5. ar Satiksmes ministriju – ja projektētā teritorija atrodas valsts nozīmes civilās aviācijas lidlauka teritorijā vai transporta infrastruktūras attīstības teritorijā;
 - 6.6. ar Valsts kultūras pieminekļu aizsardzības inspekciju – ja projektētajā teritorijā atrodas valsts aizsargājamie kultūras pieminekļi vai projekts tiek izstrādāts valsts aizsargājamo kultūras pieminekļu un to aizsardzības zonu teritorijā;
 - 6.7. ar vietējo pašvaldību;
 - 6.8. ar inženierkomunikāciju un inženierbūvju turētājiem, kuru inženierkomunikācijām un inženierbūvēm tiek noteiktas aizsargjoslas, ja apgrūtinājuma teritorija skar projektēto teritoriju;
 - 6.9. ar šo noteikumu 9.2.apakšpunktā minētajos projekta izstrādes nosacījumos noteiktajām personām un institūcijām, kuru intereses skar projekta risinājumi.
7. Vadoties no minētā tiesiskā regulējuma un faktiskās situācijas:
- 1) zemes ierīcības projekts ir saskaņojams ar Auces novada būvvaldi;
 - 2) projekta grafiskās daļas izstrāde attiecībā uz kartogrāfiskā materiāla pamatni ir veicama pēc brīvas izvēles atbilstoši LR Ministru Kabineta 12.04.2011. noteikumu Nr.288 „Zemes ierīcības projekta izstrādes noteikumi” 38.punkta nosacījumiem.

Ņemot vērā minētos lietas faktiskos apstākļus un pamatojoties uz Zemes ierīcības likuma 5., 8. un 9.pantu, likuma „Par pašvaldībām” 21.pantu un LR Ministru Kabineta 12.04.2011. noteikumu Nr.288 „Zemes ierīcības projekta izstrādes noteikumi” 9., 26. 38.punktiem, Auces novada dome **NOLEMJ:**

1. Atzīt par nepieciešamu zemes ierīcības projekta izstrādi nekustamā īpašuma „Jaunie Līči”, Ukru pagastā, Auces novadā, kadastra apzīmējums 46900020119, sadalīšanai divās daļās atbilstoši šī lēmuma pielikumam, ievērojot sekojošus nosacījumus:
 - 1) zemes ierīcības projekts ir izstrādājams atbilstoši Zemes ierīcības likumam un LR Ministru Kabineta 12.04.2011. noteikumu Nr.288 „Zemes ierīcības projekta izstrādes noteikumi” nosacījumiem un saskaņojams ar Auces novada būvvaldi;
 - 2) projekta grafiskās daļas izstrāde attiecībā uz kartogrāfiskā materiāla pamatni ir veicama pēc brīvas izvēles atbilstoši LR Ministru Kabineta 12.04.2011. noteikumu Nr.288 „Zemes ierīcības projekta izstrādes noteikumi” 38.punkta nosacījumiem.
2. Lēmumu var pārsūdzēt Administratīvās rajona tiesas Jelgavas tiesu namā (pasta adrese: Atmodas iela 19, Jelgava, LV-3007) viena mēneša laikā no tā spēkā stāšanās dienas.

Domes priekšsēdētājs

G.Kaminskis



LATVIJAS REPUBLIKA
AUCES NOVADA DOME

Jelgavas ielā 1, Aucē, Auces novadā, LV – 3708,
tālrunis 63745280, fakss 63781719, e-pasts: dome@dome.auce.lv

L Ē M U M S

Aucē

2014.gada 30.aprīlī

Nr.106
(prot.Nr.4, 17.§)

**Par zemes ierīcības projekta izstrādi zemes īpašuma
„Pilskalni”, Vītiņu pagastā, Auces novadā, sadalīšanai**

Auces novada dome ir izskatījusi ***** zemnieku saimniecības „*****” īpašnieka *****, dzīvo *****, 23.04.2014. iesniegumu par zemes īpašuma „Pilskalni”, Vītiņu pagastā, Auces novadā, zemes vienības sadalīšanu un zemes ierīcības projekta izstrādi.

Izskatot minēto ierosinājumu, Auces novada dome konstatēja:

1. Saskaņā ar ***** iesniegumu, zemes īpašnieks ***** vēlas sadalīt zemes īpašuma „Pilskalni”, Vītiņu pagastā, Auces novadā, kadastra Nr. 46940010024, zemes vienību ar kadastra apzīmējumu 46940010024 divās daļās, atbilstoši šī lēmuma pielikumam.
2. Nekustamais īpašums „Pilskalni”, Vītiņu pagastā, Auces novadā, pieder ***** un sastāv no diviem zemesgabaliem ar kadastra apzīmējumiem 46940010024 un 46940010064, īpašuma kopplatība 18,9 ha. ***** īpašuma tiesības reģistrētas Dobeles zemesgrāmatu nodaļā Vītiņu pagasta zemesgrāmatas nodaļā Nr. 83.
3. Saskaņā ar Auces novada pašvaldības 29.05.2013. saistošajiem noteikumiem Nr.3 „Auces novada teritorijas plānojuma 2013.-2025.gadam teritorijas izmantošanas un apbūves noteikumi”, Auces novada domes lēmumiem, citiem normatīvajiem aktiem būvniecības, vides aizsardzības, reģionālās un telpiskās plānošanas politikas jomā, zemes īpašuma „Pilskalni”, Vītiņu pagastā, Auces novadā, teritorijai nav paredzēta detālplānojuma izstrāde.
4. Ņemot vērā minētos lietas faktiskos apstākļus un vadoties no Zemes ierīcības likuma 8.panta pirmās daļas 3.punkta nosacījumiem, kas nosaka, ka zemes ierīcības projektu izstrādā zemes vienību (arī kopīpašumā esošo) sadalīšanai, un šī paša likuma 9.panta pirmās daļas noteikumiem, kas nosaka, ka zemes ierīcības projektu Zemes ierīcības likuma 8.pantā minētajiem zemes ierīcības darbiem izstrādā attiecībā uz tām projektētajām teritorijām, kurām normatīvie akti vai vietējās pašvaldības domes lēmumi neparedz detālplānojuma izstrādi, zemes īpašuma „Pilskalni”, Vītiņu pagastā, Auces novadā, sadalīšanai ir nepieciešams izstrādāt zemes ierīcības projektu.
5. Savukārt saskaņā ar LR Ministru Kabineta 12.04.2011. noteikumu Nr.288 „Zemes ierīcības projekta izstrādes noteikumi” 9.punkta nosacījumiem, projekta izstrādes process sastāv no šādiem secīgiem posmiem:
 - 5.1. ierosinātais iesniedz vietējā pašvaldībā iesniegumu par projekta izstrādi un grafisko pielikumu, kurā uz kartogrāfiskā materiāla pamatnes ir shematiski attēlota projektētā teritorija un projektētās robežas;

- 5.2. vietējā pašvaldība izdod administratīvo aktu par projekta izstrādes nepieciešamību, norādot projekta izstrādes nosacījumus;
 - 5.3. zemes ierīkotājs izstrādā projektu;
 - 5.4. zemes ierīkotājs projekta grafisko daļu saskaņo ar šo noteikumu 26.punktā minētajām personām un institūcijām;
 - 5.5. zemes ierīkotājs iesniedz Valsts zemes dienesta reģionālajā nodaļā projekta grafisko daļu un iesniegumu atbilstoši Valsts zemes dienesta mājaslapā internetā ievietotajam paraugam;
 - 5.6. Valsts zemes dienesta reģionālā nodaļa sniedz atzinumu par projekta grafiskajā daļā attēloto nekustamā īpašuma objekta apgrūtinājumu (turpmāk – apgrūtinājumi) atbilstību normatīvajos aktos noteiktajām datu sagatavošanas tehniskajām prasībām un zemes vienību robežu atbilstību Kadastra informācijas sistēmas datiem, uz projekta grafiskās daļas izvietojot atbilstošu spiedoga ekvivalentu elektroniskā vidē par projekta grafiskās daļas saskaņošanu vai nesaskaņošanu;
 - 5.7. zemes ierīkotājs iesniedz projektu vietējā pašvaldībā;
 - 5.8. vietējā pašvaldība izdod administratīvo aktu par projekta apstiprināšanu vai noraidīšanu.
6. Saskaņā ar šo pašu noteikumu 26.punkta nosacījumiem, zemes ierīcības projekta grafisko daļu saskaņo ar šādām personām un institūcijām:
 - 6.1. ar valsts sabiedrību ar ierobežotu atbildību "Zemkopības ministrijas nekustamie īpašumi" – ja projektētajā teritorijā ir valsts nozīmes meliorācijas sistēmas;
 - 6.2. ar valsts akciju sabiedrību "Latvijas Valsts ceļi" – ja projektētajai teritorijai atbilstoši spēkā esošajam detālplānojumam tiks paredzēts nodrošināt jaunu piekļūšanas iespēju no valsts autoceļa vai ja projektētā teritorija atrodas valsts autoceļa aizsargjoslā un to paredz valsts akciju sabiedrības "Latvijas Valsts ceļi" izsniegtie nosacījumi;
 - 6.3. ar Dabas aizsardzības pārvaldi – ja projektētajā teritorijā atrodas īpaši aizsargājamās dabas teritorijas, izņemot aizsargājamās kokus un dižakmeņus, īpaši aizsargājamās dabas teritorijas neitrālo zonu, aizsargājamā ainavu apvidus un biosfēras rezervāta ainavu aizsardzības zonu;
 - 6.4. ar publiskās lietošanas dzelzceļa infrastruktūras pārvaldītāju – ja projektētajā teritorijā ir publiskās lietošanas dzelzceļa infrastruktūras zemes nodalījuma josla vai tā robežojas ar to vai arī ja attiecīgajā teritorijā atrodas publiskās lietošanas dzelzceļa ekspluatācijas vai drošības aizsargjosla;
 - 6.5. ar Satiksmes ministriju – ja projektētā teritorija atrodas valsts nozīmes civilās aviācijas lidlauka teritorijā vai transporta infrastruktūras attīstības teritorijā;
 - 6.6. ar Valsts kultūras pieminekļu aizsardzības inspekciju – ja projektētajā teritorijā atrodas valsts aizsargājamie kultūras pieminekļi vai projekts tiek izstrādāts valsts aizsargājamo kultūras pieminekļu un to aizsardzības zonu teritorijā;
 - 6.7. ar vietējo pašvaldību;
 - 6.8. ar inženierkomunikāciju un inženierbūvju turētājiem, kuru inženierkomunikācijām un inženierbūvēm tiek noteiktas aizsargjoslas, ja apgrūtinājuma teritorija skar projektēto teritoriju;
 - 6.9. ar šo noteikumu 9.2.apakšpunktā minētajos projekta izstrādes nosacījumos noteiktajām personām un institūcijām, kuru intereses skar projekta risinājumi.
 7. Vadoties no minētā tiesiskā regulējuma un faktiskās situācijas:
 - 1) zemes ierīcības projekts ir saskaņojams ar Auces novada būvvaldi;
 - 2) projekta grafiskās daļas izstrāde attiecībā uz kartogrāfiskā materiāla pamatni ir veicama pēc brīvas izvēles atbilstoši LR Ministru Kabineta 12.04.2011. noteikumu Nr.288 „Zemes ierīcības projekta izstrādes noteikumi” 38.punkta nosacījumiem.

Ņemot vērā minētos lietas faktiskos apstākļus un pamatojoties uz Zemes ierīcības likuma 5., 8. un 9.pantu, likuma „Par pašvaldībām” 21.pantu un LR Ministru Kabineta 12.04.2011. noteikumu Nr.288 „Zemes ierīcības projekta izstrādes noteikumi” 9., 26. 38.punktiem, Auces novada dome **NOLEMJ:**

1. Atzīt par nepieciešamu zemes ierīcības projekta izstrādi nekustamā īpašuma „Pilskalni”, Vītiņu pagastā, Auces novadā, kadastra Nr. 46940010024, zemes vienības ar kadastra apzīmējumu 46940010024 sadalīšanai divās daļās, atbilstoši šī lēmuma pielikumam, ievērojot sekojošus nosacījumus:
 - 1) zemes ierīcības projekts ir izstrādājams atbilstoši Zemes ierīcības likumam un LR Ministru Kabineta 12.04.2011. noteikumu Nr.288 „Zemes ierīcības projekta izstrādes noteikumi” nosacījumiem un saskaņojams ar Auces novada būvvaldi;
 - 2) projekta grafiskās daļas izstrāde attiecībā uz kartogrāfiskā materiāla pamatni ir veicama pēc brīvas izvēles atbilstoši LR Ministru Kabineta 12.04.2011. noteikumu Nr.288 „Zemes ierīcības projekta izstrādes noteikumi” 38.punkta nosacījumiem.
2. Lēmumu var pārsūdzēt Administratīvās rajona tiesas Jelgavas tiesu namā (pasta adrese: Atmodas iela 19, Jelgava, LV-3007) viena mēneša laikā no tā spēkā stāšanās dienas.

Domes priekšsēdētājs

G.Kaminskis



LATVIJAS REPUBLIKA
AUCES NOVADA DOME

Jelgavas ielā 1, Aucē, Auces novadā, LV – 3708,
tālrunis 63745280, fakss 63781719, e-pasts: dome@dome.auce.lv

L Ē M U M S

Aucē

2014.gada 30.aprīlī

Nr.107
(prot.Nr.4, 18.§)

**Par nekustamā īpašuma Sņķeres ielā 10, Bēnē, Bēnes pagastā, Auces novadā,
zemes ierīcības projekta apstiprināšanu un nosaukumu piešķiršanu**

Auces novada dome ir izskatījusi SIA „Rūķis AG” iesniegto zemes ierīcības projektu par zemes īpašuma Sņķeres ielā 10, Bēnē, Bēnes pagastā, Auces novadā, sadalīšanu.

Izskatot izstrādāto zemes ierīcības projektu, Auces novada dome konstatēja:

1. Izstrādātais zemes ierīcības projekts paredz sadalīt zemes īpašuma Sņķeres iela 10, Bēnē, Bēnes pagastā, Auces novadā, zemes vienību ar kadastra apzīmējumu 46500050364 divās daļās, atbilstoši šī lēmuma pielikumam..
2. Nekustamais īpašums Sņķeres iela 10, Bēnē, Bēnes pagastā, Auces novadā, pieder Auces novada pašvaldībai kā Bēnes pagasta pašvaldības institūciju, finanšu, mantas, tiesību un saistību pārņēmējai, un sastāv no diviem zemesgabaliem kadastra apzīmējumiem 46500050355 un 46500050364, īpašuma kopplatība 1,16 ha. Bēnes pagasta padomes īpašuma tiesības reģistrētas Dobeles zemesgrāmatu nodaļā Bēnes pagasta zemesgrāmatas nodaļumā Nr. 100000084848.
3. Auces novada dome 2013.gada 27.novembrī ir pieņēmusi lēmumu Nr.370 „Par zemes ierīcības projekta izstrādi zemes īpašuma Sņķeres iela 10, Bēnē, Bēnes pagastā, Auces novadā, sadalīšanai” (prot.Nr.12, 22.§) – izstrādāt zemes ierīcības projektu nekustamā īpašuma Sņķeres iela 10, Bēnē, Bēnes pagastā, Auces novadā, sadalīšanai.
4. Zemes ierīcības projektu ir izstrādājis SIA „Rūķis AG”, projekts saskaņots Auces novada būvvaldē.
5. Zemes ierīcības projekts paredz :
 - 5.1. sadalīt nekustamā īpašuma Sņķeres iela 10, Bēnē, Bēnes pagastā, Auces novadā, kadastra Nr.46500050363, zemes vienību ar kadastra apzīmējumu 46500050364 divās daļās, pēc sadales izveidojot 0,48 ha lielu paliekošo zemes vienību, kadastra apzīmējums 46500050364 (perspektīvais zemes lietošanas mērķis un kods – pārējo sabiedriskās nozīmes objektu apbūve, kods 0908), kuram piekļuve tiek paredzēta no Sņķeres ielas, un 0,17 ha lielu *atdalīto* zemes gabalu bez kadastra apzīmējuma (perspektīvais zemes lietošanas mērķis un kods – zeme dzelzceļa infrastruktūras zemes nodaļuma joslā un ceļu zemes nodaļuma joslā, kods 1101), kuram piekļuve tiek paredzēta no Sņķeres ielas;
 - 5.2. *atdalītajai* zemes vienībai bez kadastra apzīmējuma, kopējā zemes platība 0,17 ha, noteikti nekustamā īpašuma lietošanas tiesību apgrūtinājumi:
 - 5.2.1. 7312010101 - ekspluatācijas aizsargjoslas teritorija ap ūdensvadu, kas atrodas līdz 2 m dziļumam (1. – Nr. zemes ierīcības plānā);

- 5.2.2. 7312040100 - ekspluatācijas aizsargjoslas teritorija gar elektrisko tīklu kabeļu līniju un kabeļu kanalizāciju (2., 3.);
- 5.2.3. 7312050201 - ekspluatācijas aizsargjoslas teritorija gar elektrisko tīklu kabeļu līniju (5.).
- 5.3. *paliekošai* zemes vienībai, kadastra apzīmējums 46500050364, kopējā zemes platība 0,48 ha, noteikti nekustamā īpašuma lietošanas tiesību apgrūtinājumi:
 - 5.3.1. 7312010101 - ekspluatācijas aizsargjoslas teritorija ap ūdensvadu, kas atrodas līdz 2 m dziļumam (1. – Nr. zemes ierīcības plānā);
 - 5.3.2. 7312040100 - ekspluatācijas aizsargjoslas teritorija gar elektrisko tīklu kabeļu līniju un kabeļu kanalizāciju (2., 3.);
 - 5.3.3. 7312040900 - ekspluatācijas aizsargjoslas teritorija ap elektronisko sakaru iekārtu ārējo skapi un konteineru (4.);
 - 5.3.4. 7312050201 - ekspluatācijas aizsargjoslas teritorija gar elektrisko tīklu kabeļu līniju (5.);
 - 5.3.5. 7316020100 – zemes īpašniekiem nepiederoša būve vai būves daļa (6.).

Ņemot vērā minētos lietas faktiskos apstākļus un šim lēmumam pievienoto zemes ierīcības projekta lietu, pamatojoties uz Zemes ierīcības likuma 5., 8. un 9.pantu, Nekustamā īpašuma valsts kadastra likumu, likuma „Par pašvaldībām” 21.pantu, LR Ministru Kabineta 23.12.2007. noteikumu Nr. 867 „Zemes ierīcības projekta izstrādes noteikumi” 10., 11. un 12.punktiem, un LR Ministru kabineta 20.06.2006. noteikumiem Nr. 496 „Nekustamā īpašuma lietošanas mērķu klasifikācija un nekustamā īpašuma lietošanas mērķu noteikšanas un maiņas kārtība”, Auces novada dome **NOLEMJ:**

1. Apstiprināt izstrādāto zemes ierīcības projektu (lēmuma pielikums), sadalot nekustamā īpašuma Sņķeres iela 10, Bēnē, Bēnes pagastā, Auces novadā, kadastra Nr.46500050363, zemes vienību ar kadastra apzīmējumu 46500050364 divās daļās, piešķirot atdalītajiem nekustamajiem īpašumiem sekojošus nosaukumus:
 - 1.1. *paliekošajam* zemesgabalam ar kadastra apzīmējumu 46500050364, platība 0,48 ha, atstāt iepriekšējo nosaukumu Sņķeres iela 10, Bēnē, Bēnes pagastā, Auces novadā;
 - 1.2. *atdalītajam* zemesgabalam bez kadastra apzīmējuma, platība 0,17 ha, piešķirt nosaukumu – Pasta iela, Bēnes pagasts, Auces novads;
 - 1.3. *atdalītajam* zemesgabalam bez kadastra apzīmējuma, platība 0,17 ha, piešķirt adresi Pasta iela, Bēne, Bēnes pag., Auces nov., LV-3711;
2. Zemesgabalam Sņķeres iela 10, Bēne, Bēnes pagasts, Auces novads, kadastra apzīmējums 46500050364, platība 0,48 ha, noteikt sekojošu nekustamā īpašuma lietošanas mērķi – pārējo sabiedriskās nozīmes objektu apbūve, kods 0908.
3. Zemesgabalam Pasta iela, Bēnes pagasts, Auces novads, bez kadastra apzīmējuma, platība 0,17 ha, noteikt sekojošu nekustamā īpašuma lietošanas mērķi – zeme dzelzceļa infrastruktūras zemes nodalījuma joslā un ceļu zemes nodalījuma joslā, kods 1101.
4. *Atdalīto zemesgabalu* Pasta iela, Bēne, Bēnes pagasts, Auces novads, bez kadastra apzīmējuma, platība 0,17 ha, pievienot zemes īpašumam Pasta iela, Bēnes pagasts, Auces novads, kadastra Nr.46500050388, izveidojot nekustamo īpašumu Pasta iela, Bēnes pagasts, Auces novads, kopplatība 0,42 ha.
5. Noteikt nekustamā īpašuma lietošanas tiesību apgrūtinājumus paliekošajam zemesgabalam Sņķeres iela 10, Bēnē, Bēnes pagastā, Auces novadā, kadastra apzīmējums 46500050364:
 - 5.1. 7312010101 - ekspluatācijas aizsargjoslas teritorija ap ūdensvadu, kas atrodas līdz 2 m dziļumam (1. – Nr. zemes ierīcības plānā);
 - 5.2. 7312040100 - ekspluatācijas aizsargjoslas teritorija gar elektrisko tīklu kabeļu līniju un kabeļu kanalizāciju (2., 3.);

- 5.3 7312040900 - ekspluatācijas aizsargjoslas teritorija ap elektronisko sakaru iekārtu ārējo skapi un konteineru (4.);
- 5.4. 7312050201 - ekspluatācijas aizsargjoslas teritorija gar elektrisko tīklu kabeļu līniju (5.);
- 5.5. 7316020100 – zemes īpašniekiem nepiederoša būve vai būves daļa (6.).
6. Noteikt nekustamā īpašuma lietošanas tiesību apgrūtinājumus atdalītajam zemesgabalam Pasta iela, Bēnes pagastā, Auces novadā, bez kadastra apzīmējuma:
- 6.1. 7312010101 - ekspluatācijas aizsargjoslas teritorija ap ūdensvadu, kas atrodas līdz 2 m dziļumam (1. – Nr. zemes ierīcības plānā);
- 6.2. 7312040100 - ekspluatācijas aizsargjoslas teritorija gar elektrisko tīklu kabeļu līniju un kabeļu kanalizāciju (2., 3.);
- 6.3. 7312050201 - ekspluatācijas aizsargjoslas teritorija gar elektrisko tīklu kabeļu līniju (5.).
7. Lēmumu var pārsūdzēt Administratīvās rajona tiesas Jelgavas tiesu namā (pasta adrese: Atmodas iela 19, Jelgava, LV-3007) viena mēneša laikā no tā spēkā stāšanās dienas.

Domes priekšsēdētājs

G.Kaminskis



LATVIJAS REPUBLIKA
AUCES NOVADA DOME

Jelgavas ielā 1, Aucē, Auces novadā, LV – 3708,
tālrunis 63745280, fakss 63781719, e-pasts: dome@dome.auce.lv

L Ē M U M S
Aucē

2014.gada 30.aprīlī

Nr.109
(prot.Nr.4, 20.§)

Par Auces novada domes lēmuma atcelšanu

Pamatojoties uz likumu „Par zemes reformu Latvijas Republikas pilsētās”, Administratīvā procesa likuma 85.pantu, likuma “Par pašvaldībām” 21.pantu, Aivara Mazbērziņa, personas kods 180255-11276, iesniegtajiem dokumentiem par zemes īpašuma tiesību atjaunošanu par nekustamo īpašumu Alkšņu ielā 10, Aucē, Auces novadā, Auces novada dome **NOLEMJ:**

Atcelt Auces novada domes 2012.gada 22.februāra lēmuma Nr.44 „Par zemes piekritību Auces novada pašvaldībai” 1. pielikuma 52.punktu.

Domes priekšsēdētājs

G.Kaminskis



LATVIJAS REPUBLIKA
AUCES NOVADA DOME

Jelgavas ielā 1, Aucē, Auces novadā, LV – 3708,
tālrunis 63745280, fakss 63781719, e-pasts: dome@dome.auce.lv

L Ē M U M S
Aucē

2014.gada 30.aprīlī

Nr.110
(prot.Nr.4, 21.§)


Par projektu „Stāvlaukuma bruģēšana pie Sniķerkalna kapsētas Auces pilsētā”

Saskaņā ar Ministru kabineta 2011.gada 4.oktobra noteikumiem Nr.764 „Kārtība, kādā piešķir valsts un Eiropas Savienības atbalstu lauku attīstībai pasākumā „Konkurētspējas veicināšana vietējo attīstības stratēģiju īstenošanas teritorijā” un pasākumā „Lauku ekonomikas dažādošana un dzīves kvalitātes veicināšana vietējo attīstības stratēģiju īstenošanas teritorijā””, Auces novada dome **NOLEMJ:**

1. Sagatavot projekta „Stāvlaukuma bruģēšana pie Sniķerkalna kapsētas Auces pilsētā” pieteikumu un iesniegt Lauku attīstības programmas (2007.- 2013.gads) LEADER vietējai rīcības grupai – Dobeles rajona partnerībai finansējuma saņemšanai.
2. Projekta apstiprināšanas gadījumā garantēt no Auces novada pašvaldības budžeta līdzfinansējumu EUR 33 335.88, tai skaitā 10% no projekta attiecināmajām izmaksām un 21% pievienotās vērtības nodoklis. Projekta kopējās izmaksas EUR 45 955.88 (Četrdesmit pieci tūkstoši deviņi simti piecdesmit pieci *euro* 88 centi).
3. Pilnvarot Auces novada domes priekšsēdētāju Gintu Kaminski parakstīt ar projekta iesniegšanu un realizāciju saistītos dokumentus, viņa prombūtnes gadījumā – Auces novada domes priekšsēdētāja vietnieci Viju Keršus.

Domes priekšsēdētājs

G.Kaminskis



LATVIJAS REPUBLIKA
AUCES NOVADA DOME

Jelgavas ielā 1, Aucē, Auces novadā, LV – 3708,
tālrunis 63745280, fakss 63781719, e-pasts: dome@dome.auce.lv

L Ē M U M S
Aucē

2014.gada 30.aprīlī

Nr.111
(prot.Nr.4, 22.§)

**Par projektu „Dabas un apstādījumu teritorijas
labiekārtošana Bēnes ielā 2, Auces pilsētā”**

Saskaņā ar Ministru kabineta 2011.gada 4.oktobra noteikumiem Nr.764 „Kārtība, kādā piešķir valsts un Eiropas Savienības atbalstu lauku attīstībai pasākumā „Konkurētspējas veicināšana vietējo attīstības stratēģiju īstenošanas teritorijā” un pasākumā „Lauku ekonomikas dažādošana un dzīves kvalitātes veicināšana vietējo attīstības stratēģiju īstenošanas teritorijā””, Auces novada dome **NOLEMJ:**

1. Sagatavot projekta „Dabas un apstādījumu teritorijas labiekārtošana Bēnes ielā 2, Auces pilsētā” pieteikumu un iesniegt Lauku attīstības programmas (2007.- 2013.gads) LEADER vietējai rīcības grupai – Dobeles rajona partnerībai finansējuma saņemšanai.
2. Projekta apstiprināšanas gadījumā garantēt no Auces novada pašvaldības budžeta līdzfinansējumu EUR 3954.36, tai skaitā 10% no projekta attiecināmajām izmaksām un 21% pievienotās vērtības nodoklis. Projekta kopējās izmaksas EUR 15434.76 (Piecpadsmit tūkstoši četri simti trīsdesmit četri *euro* 76 centi).
3. Pilnvarot Auces novada domes priekšsēdētāju Gintu Kaminski parakstīt ar projekta iesniegšanu un realizāciju saistītos dokumentus, viņa prombūtnes gadījumā – Auces novada domes priekšsēdētāja vietnieci Viju Keršus.

Domes priekšsēdētājs

G.Kaminskis



LATVIJAS REPUBLIKA
AUCES NOVADA DOME

Jelgavas ielā 1, Aucē, Auces novadā, LV – 3708,
tālrunis 63745280, fakss 63781719, e-pasts: dome@dome.auce.lv

L Ē M U M S
Aucē

2014.gada 30.aprīlī

Nr.118
(prot.Nr.4, 29.§)

**Par nekustamā īpašuma Teodora Celma ielā 14-12, Bēnē,
Bēnes pagastā, Auces novadā, izsoles rezultātu apstiprināšanu**

Izskatot Auces novada pašvaldības izsoles komisijas iesniegto izsoles protokolu un tam pievienotos dokumentus par Auces novada pašvaldībai piederošā nekustamā īpašuma Teodora Celma ielā 14-12, Bēnē, Bēnes pagastā, Auces novadā, atsavināšanu, un konstatējot, ka izsoles procedūra ir veikta atbilstoši normatīvo aktu prasībām, par izsoles procedūras veikšanu nav saņemta neviena sūdzība, izsoles rezultātā ir sasniegta pieņemama cena nekustamā īpašuma atsavināšanai un pirkuma maksa ir pilnā apmērā nomaksāta, pamatojoties uz Publiskas personas mantas atsavināšanas likuma 34.pantu un likuma „Par pašvaldībām” 21.pantu, Auces novada dome **NOLEMJ:**

Apstiprināt 2014.gada 15.aprīlī notikušās izsoles protokolu un Auces novada pašvaldībai piederošā nekustamā īpašuma Teodora Celma ielā 14-12, Bēnē, Bēnes pagastā, Auces novadā, izsoles rezultātu – atsavināt Auces novada pašvaldībai piederošo nekustamo īpašumu Teodora Celma ielā 14-12, Bēnē, Bēnes pagastā, Auces novadā, sastāvošu no 1-istabas dzīvokļa Nr.12, platība 42.4 m², un 424/11690 domājamām daļām no dzīvojamās mājas un zemes gabala, mantas nosolītājam ******, par nosolīto cenu EUR 1361.00 (viens tūkstotis trīs simti sešdesmit viens *euro* 00 centi).

Domes priekšsēdētājs

G.Kaminskis



LATVIJAS REPUBLIKA
AUCES NOVADA DOME

Jelgavas ielā 1, Aucē, Auces novadā, LV – 3708,
tālrunis 63745280, fakss 63781719, e-pasts: dome@dome.auce.lv

L Ē M U M S

Aucē

2014.gada 30.aprīlī

Nr.119
(prot.Nr.4, 30.§)

**Par nekustamā īpašuma Uzvaras ielā 4, Dobelē, Dobeles novadā,
atkārtotās izsoles atzišanu par nenotikušu**

Saskaņā ar Auces novada domes 2013.gada 30.oktobra lēmumu Nr.341 „Par nekustamā īpašuma Uzvaras ielā 4, Dobelē, Dobeles novadā, atkārtotu izsoli” atsavināšanai tika nodots Auces novada pašvaldības nekustamais īpašums Uzvaras ielā 4, Dobelē, Dobeles novadā, kas sastāv no vienas nedzīvojamās ēkas – kantora ēka (kadastra apzīmējums 46010032015003), nolemjot pārdot nekustamo īpašumu atkārtotā mutiskā izsolē ar augšupejošu soli un apstiprinot izsoles nosacīto sākumcenu Ls 18715.00 (EUR 26629.05). Noteiktajā termiņā netika reģistrēts neviens izsoles dalībnieks.

Vadoties no minētā, pamatojoties uz likuma „Par pašvaldībām” 14. un 21.pantu, Publiskas personas mantas atsavināšanas likuma 31.pantu, Auces novada dome **NOLEMJ**:

Atzīt nekustamā īpašuma Uzvaras ielā 4, Dobelē, Dobeles novadā, kas sastāv no vienas nedzīvojamās ēkas – kantora ēka (kadastra apzīmējums 46010032015003), atkārtoto izsoli par nenotikušu.

Domes priekšsēdētājs

G.Kaminskis



LATVIJAS REPUBLIKA
AUCES NOVADA DOME

Jelgavas ielā 1, Aucē, Auces novadā, LV – 3708,
tālrunis 63745280, fakss 63781719, e-pasts: dome@dome.auce.lv

L Ē M U M S

Aucē

2014.gada 30.aprīlī

Nr.120
(prot.Nr.4, 31.§)

**Par nekustamā īpašuma „Skola”, Ukros, Ukru pagastā,
Auces novadā, pirmās izsoles atzīšanu par nenotikušu un atkārtotu izsoli**

Auces novada dome ir izskatījusi Auces novada domes Finanšu komitejas iesniegto lēmumprojektu par Auces novada pašvaldībai piederošā nekustamā īpašuma „Skola”, Ukros, Ukru pagastā, Auces novadā, pirmās izsoles atzīšanu par nenotikušu un atkārtotu izsoli.

Izskatot minēto lēmumprojektu, Auces novada dome konstatēja:

Saskaņā ar Dobeles zemesgrāmatu nodaļas tiesneša 2013.gada 20.septembra lēmumu, Auces novada pašvaldībai ir nostiprinātas īpašuma tiesības uz nekustamo īpašumu „Skola”, Ukros, Ukru pagastā, Auces novadā, sastāvošu no zemesgabala 1,6525 ha platībā, kadastra numurs 46900040236, būves ar kadastra apzīmējumu 46900040236001 un būves ar kadastra apzīmējumu 46900040236002, par ko Dobeles zemesgrāmatas nodaļas Ukru pagasta zemesgrāmatā atvērts nodalījums Nr. 100000524754 un izsniegta Zemesgrāmatu apliecība.

Minētais nekustamais īpašums nav nepieciešams Auces novada pašvaldības patstāvīgo funkciju izpildei.

Saskaņā ar Auces novada domes 2014.gada 26.februāra sēdes lēmumu Nr.47 „Par nekustamā īpašuma „Skola”, Ukros, Ukru pagasts, Auces novads, atsavināšanu”, Auces novada dome ir nolēmusi atsavināt minēto nekustamo īpašumu, pārdodot to atklātā mutiskā izsolē ar augšupejošu soli ar apstiprināto izsoles nosacīto sākumcenu EUR 25017,00 (divdesmit pieci tūkstoši septiņpadsmit *euro*) apmērā.

Noteiktajā termiņā netika reģistrēts neviens izsoles dalībnieks.

Saskaņā ar Publiskas personas mantas atsavināšanas likuma 31.panta pirmo daļu, ja neviens pircējs nav pārsolījis izsoles sākumcenu vai arī nosolītājs nav samaksājis nosolīto cenu, izsole ar augšupejošu soli atzīstama par nenotikušu.

Saskaņā ar Publiskas personas mantas atsavināšanas likuma 32.panta pirmo daļu, ja nekustamā īpašuma pirmajā izsolē neviens nav pārsolījis izsoles sākumcenu, rīko otro izsoli ar augšupejošu soli, kurā institūcija, kas organizē nekustamā īpašuma atsavināšanu, var pazemināt izsoles sākumcenu ne vairāk kā par 20 procentiem.

Nemot vērā minētos lietas faktiskos apstākļus un papildus pamatojoties uz Publiskas personas mantas atsavināšanas likuma 4., 5.; 8.; 9. 10., un 11.pantu, likuma „Par pašvaldībām” 21.pantu un LR Ministru kabineta 01.02.2011. noteikumiem nr. 109 “Kārtība, kādā atsavināma publiskas personas manta”, Auces novada dome **NOLEMJ:**

1. Atzīt nekustamā īpašuma „Skola”, Ukros, Ukru pagastā, Auces novadā, pirmo izsoli par nenotikušu.

2. Noteikt atkārtotu mutisku izsoli ar augšupejošu soli Auces novada pašvaldībai piederošajam nekustamajam īpašumam „Skola”, Ukros, Ukru pagastā, Auces novadā, sastāvošam no zemesgabala 1,6525 ha platībā, kadastra numurs 46900040236, būves ar kadastra apzīmējumu 46900040236001 un būves ar kadastra apzīmējumu 46900040236002.
3. Apstiprināt nekustamā īpašuma „Skola”, Ukros, Ukru pagastā, Auces novadā, izsoles noteikumus (lēmuma pielikums), nosakot atkārtotās izsoles nosacīto sākumcenu EUR 20014,00 (divdesmit tūkstoši četrpadsmit *euro*) apmērā.
4. Apstiprināt nekustamā īpašuma „Skola”, Ukros, Ukru pagastā, Auces novadā, izsoles komisiju sekojošā sastāvā :
 - 1) izsoles komisijas priekšsēdētājs -
Auces novada pašvaldības izpilddirektors Aldis Lerhs;
 - 2) izsoles komisijas locekļi –
Auces novada pašvaldības juriskonsults Ivars Gorskis;
Auces novada pašvaldības ekonomiste Ingrīda Kalve.
5. Publicēt sludinājumu par nekustamā īpašuma izsoli oficiālajā izdevumā „Latvijas Vēstnesis”, Auces novada pašvaldības mājaslapā internetā www.auce.lv, un pašvaldības informatīvajā izdevumā „Auces Novada Vēstis”.

Domes priekšsēdētājs

G.Kaminskis



LATVIJAS REPUBLIKA
AUCES NOVADA DOME

Jelgavas ielā 1, Aucē, Auces novadā, LV – 3708,
tālrunis 63745280, fakss 63781719, e-pasts: dome@dome.auce.lv

APSTIPRINĀTI
ar Auces novada domes
2014.gada 30.aprīļa
lēmumu Nr.120 (prot. Nr.4, 31.§)

**Auces novada pašvaldības nekustamā īpašuma
„Skola”, Ukros, Ukru pagastā, Auces novadā,
IZSOLES NOTEIKUMI**

1. Vispārīgie noteikumi

- 1.1. Izsoles noteikumi (turpmāk tekstā - Noteikumi) sastādīti atbilstoši Publiskas personas mantas atsavināšanas likuma prasībām, kā arī atbilstoši citu normatīvo aktu, kas reglamentē valsts un pašvaldības mantas atsavināšanas veikšanu, prasībām.
- 1.2. Noteikumi nosaka Auces novada pašvaldības nekustamā īpašuma „Skola”, Ukros, Ukru pagastā, Auces novadā, izsoles kārtību, to dalībnieku tiesības, pienākumus un atbildību, ciktāl to neregulē LR spēkā esošie normatīvie akti.
- 1.3. Nekustamā īpašuma atsavināšanas pamatojums – Auces novada domes 2014.gada 30.aprīļa lēmums Nr.120 (prot. Nr.4, 31.§).
- 1.4. Nekustamā īpašuma atsavināšanas veids – atklāta mutiska izsole ar augšupejošu soli.
- 1.5. Izsoles norises vieta un laiks – Auces novada pašvaldības ēkā **2014.gada 1.jūlijā plkst. 10.00.**
- 1.6. Izsolē var piedalīties jebkura rīcībspējīga fiziska vai juridiska persona, kas Noteikumu noteiktajā kārtībā ir reģistrējusies kā izsoles dalībnieks.

2. Informācija par izsoles priekšmetu

- 2.1. Izsoles priekšmets – nekustamais īpašums „Skola”, Ukri, Ukru pagasts, Auces novads, kas sastāv no zemesgabala 1,6525 ha platībā, kadastra numurs 46900040236, būves ar kadastra apzīmējumu 46900040236001 un būves ar kadastra apzīmējumu 46900040236002.
- 2.2. Maksāšanas līdzekļi un to proporcijas – *euro* 100 %.
- 2.3. Nosacītā sākumcena – EUR 20014,00 (divdesmit tūkstoši četrpadsmit *euro*).
- 2.4. Samaksas termiņi un kārtība – pilnā apmērā divu nedēļu laikā no izsoles dienas.

3. Izsoles dalībnieku reģistrācijas kārtība

- 3.1. Izsoles dalībnieku reģistrācija, izdarot attiecīgu ierakstu izsoles dalībnieku sarakstā, notiek Auces novada pašvaldībā, Auces novada pašvaldības sekretāres kabinetā darba laikā no **2014. gada 16.jūnija līdz 2014.gada 30.jūnija plkst. 17.00.**
- 3.2. Reģistrējoties izsoles dalībnieku sarakstā, izsoles dalībnieka pretendents ir:
 - 3.2.1. jāiesniedz :

- 1) Juridiskai personai, arī personālsabiedrībai:
 - apliecināts spēkā esošs statūtu (līguma) noraksts vai izraksts par pārvaldes institūciju (amatpersonu) kompetences apjomu;
 - attiecīgās institūcijas lēmums par nekustamā īpašuma iegādi un attiecīgā valsts reģistra iestādes izziņa par attiecīgo juridisko personu (izziņa ir derīga, ja tā izsniegta ne agrāk par sešām nedēļām no izsoles dienas);
 - attiecīgā valsts reģistra izziņa par pārstāvja paraksta tiesībām (izziņa ir derīga, ja tā izsniegta ne agrāk par sešām nedēļām no izsoles dienas) vai attiecīgās institūcijas pilnvarojums.
 - 2) Fiziskai personai:
 - pilnvarojums, ja attiecīgās personas vārdā rīkojas pilnvarots pārstāvis.
- 3.2.2. jāuzrāda :
- 1) Juridiskai personai :
 - kvīts par iemaksāto drošības naudu 10 % (desmit procentu) apmērā no nekustamā īpašuma izsoles nosacītās sākumcenas.
 - 2) Fiziskai personai :
 - personu apliecinošs dokuments;
 - kvīts par iemaksāto drošības naudu 10 % (desmit procentu) apmērā no nekustamā īpašuma izsoles nosacītās sākumcenas.
- 3.3. Izsoles drošības nauda ir iemaksājama Auces novada pašvaldības, reģistrācijas Nr.90009116331, norēķinu kontos:
 AS SEB banka, UNLALV2X, konta Nr.LV86UNLA0050014275278;
 AS Swedbank, HABALV22, konta Nr.LV23HABA0551016927752;
 AS Citadele banka, PARXLV2X, konta Nr.LV40PARX0012447740001,
 ar norādi "izsoles nodrošinājums".

4. Izsoles norises procedūra

- 4.1. Telpā, kurā notiek izsole, tiek pielaisti tikai izsoles dalībnieki. Par citu personu pielaišanu izsoles vietā izlemj izsoles komisijas priekšsēdētājs.
- 4.2. Izsoles darbu vada un kārtību tajā , ciktāl to neregulē spēkā esošie LR likumdošanas akti un Noteikumi, nosaka izsoles komisijas priekšsēdētājs. Nepakļaušanās izsoles komisijas priekšsēdētāja rīkojumiem var būt par iemeslu izsoles pārtraukšanai.
- 4.3. Pirms izsoles sākšanās izsoles dalībnieki paraksta Noteikumus.
- 4.4. Izsoles dalībnieku vairāksolīšana notiek izsoles dalībnieku reģistrācijas saraksta kārtībā.
- 4.5. Izsoles soli nosaka izsoles vadītājs 10 % (desmit procentu) robežās no izsolāmā nekustamā īpašuma nosacītās sākumcenas, nosakot to noteiktas summas veidā.
- 4.6. Izsoles vadītājs, izsoles dalībnieku reģistrācijas saraksta kārtībā, izsauc katru izsoles dalībnieku un izsoles dalībnieku reģistrācijas sarakstā atzīmē tā piedāvāto cenu. Cenas atzīmēšana ir jāturpina, kamēr izsoles dalībnieks to paaugstina.
 Atsakoties no tālākās solīšanas, katram izsoles dalībniekam ar savu parakstu izsoles dalībnieku reģistrācijas sarakstā jāapstiprina sava pēdējā solītā cena.
- 4.7. Par izsoles uzvarētāju (nosolītāju) tiek noteikta persona, kura ir nosolījusi visaugstāko cenu.
- 4.8. Izsoles uzvarētājam divu nedēļu laikā no izsoles dienas jāveic piedāvātās summas, atrēķinot naudā iemaksāto nodrošinājumu, nomaksu.
- 4.9. Izsoles uzvarētājam 7 (septiņu) dienu laikā no izsoles rezultātu apstiprināšanas dienas ir jāparaksta pirkuma līgums.
- 4.10. Nokavējot Noteikumos noteikto samaksas termiņu vai atsakoties no nosolītā nekustamā īpašuma izpirkšanas, vai līguma parakstīšanas, izsoles uzvarētājs zaudē iemaksāto drošības naudu un tiesības uz nosolītā īpašuma izpirkšanu.


- 4.11. Izsoles dalībniekiem, kuri nekustamā īpašuma izpirkšanas tiesības nav nosolījuši, iemaksātā drošības nauda tiek atmaksāta 7 (septiņu) dienu laikā no izsoles norises dienas.

5. Izsoles dalībnieku tiesības un pienākumi

- 5.1. Izsoles dalībniekam rūpīgi jāiepazīstas ar Noteikumos ietvertajiem norādījumiem un jāievēro Noteikumos ietvertās prasības.
- 5.2. Katrs izsoles dalībnieks, parakstot Noteikumus, apņemas ievērot visus Noteikumos minētos nosacījumus un akceptē tā noteikumus.
- 5.3. Izsolē starp tās dalībniekiem aizliegta vienošanās, kas varētu iespaidot izsoles rezultātus un gaitu.

Domes priekšsēdētājs

G.Kaminskis



LATVIJAS REPUBLIKA
AUCES NOVADA DOME

Jelgavas ielā 1, Aucē, Auces novadā, LV – 3708,
tālrunis 63745280, fakss 63781719, e-pasts: dome@dome.auce.lv

L Ē M U M S
Aucē

2014.gada 30.aprīlī

Nr.121
(prot.Nr.4, 32.§)

**Par nekustamā īpašuma Puškina ielā 6-4, Aucē, Auces novadā,
pirmās izsoles atzīšanu par nenotikušu un atkārtotu izsoli**

Auces novada dome ir izskatījusi Auces novada domes Finanšu komitejas iesniegto lēmumprojektu par Auces novada pašvaldībai piederošā nekustamā īpašuma – dzīvokļa Nr.4, Puškina ielā 6, Auces novadā, pirmās izsoles atzīšanu par nenotikušu un atkārtotu izsoli.

Izskatot minēto ierosinājumu, dome konstatēja:

Saskaņā ar Dobeles zemesgrāmatu nodaļas tiesneša 2000.gada 11.janvāra lēmumu, Auces pilsētas pašvaldībai ir nostiprinātas īpašuma tiesības uz nekustamā īpašuma Puškina ielā 6, Aucē, kas sastāv no divstāvu dzīvojamās ēkas, zemesgabala un divām saimniecības ēkām, ½ (vienu otro) domājamo daļu, par ko Auces pilsētas zemesgrāmatā atvērts nodalījums Nr.381 un izsniegts Zemesgrāmatu akts.

Saskaņā ar Administratīvo teritoriju un apdzīvoto vietu likuma Pārejas noteikumu 13.punktu, Auces novada pašvaldība ir Auces pilsētas pašvaldības institūciju, finanšu, mantas, tiesību un saistību pārņēmēja.

Dzīvokļa īpašums Puškina ielā 6-4, Aucē, Auces novadā, pašreiz netiek izmantots (nav izīrēts) un nav nepieciešams pašvaldībai tās patstāvīgo funkciju izpildei.

Saskaņā ar Auces novada domes 2014.gada 26.februāra sēdes lēmumu Nr.44 „Par nekustamā īpašuma Puškina ielā 6-4, Aucē, Auces novadā, atsavināšanu”, Auces novada dome ir nolēmusi atsavināt minēto nekustamo īpašumu, pārdodot to atklātā mutiskā izsolē ar augšupejošu soli ar apstiprināto izsoles nosacīto sākumcenu EUR 2195,00 apmērā.

Noteiktajā termiņā netika reģistrēts neviens izsoles dalībnieks.

Saskaņā ar Publiskas personas mantas atsavināšanas likuma 31.panta pirmo daļu, ja neviens pircējs nav pārsolījis izsoles sākumcenu vai arī nosolītājs nav samaksājis nosolīto cenu, izsole ar augšupejošu soli atzīstama par nenotikušu.

Saskaņā ar Publiskas personas mantas atsavināšanas likuma 32.panta pirmo daļu, ja nekustamā īpašuma pirmajā izsolē neviens nav pārsolījis izsoles sākumcenu, rīko otro izsoli ar augšupejošu soli, kurā institūcija, kas organizē nekustamā īpašuma atsavināšanu, var pazemināt izsoles sākumcenu ne vairāk kā par 20 procentiem.

Nemot vērā augstāk minētos lietas faktiskos apstākļus un papildus pamatojoties uz Publiskas personas mantas atsavināšanas likuma 4., 5.; 8.; 9. 10., un 11.pantu, likuma „Par pašvaldībām” 21.pantu un LR Ministru kabineta 01.02.2011. noteikumiem nr. 109 “Kārtība, kādā atsavināma publiskas personas manta”, Auces novada dome **NOLEMJ:**

1. Atzīt nekustamā īpašuma Puškina ielā 6-4, Aucē, Auces novadā, pirmo izsoli par nenotikušu.

2. Noteikt atkārtotu mutisku izsoli ar augšupejošu soli Auces novada pašvaldībai piederošajam nekustamajam īpašumam – dzīvoklim Nr.4, Puškina ielā 6, Aucē, Auces novadā, sastāvošam no dzīvokļa 26,7 m² platībā un 267/2199 kopīpašuma domājamām daļām no divstāvu dzīvojamās ēkas, zemesgabala un divām saimniecības ēkām.
3. Apstiprināt nekustamā īpašuma Puškina ielā 6-4, Aucē, Auces novadā, izsoles noteikumus (lēmuma pielikums), nosakot atkārtotās izsoles nosacīto sākumcenu EUR 1756,00 (viens tūkstotis septiņi simti piecdesmit seši *euro*) apmērā.
4. Apstiprināt nekustamā īpašuma Puškina ielā 6-4, Aucē, Auces novadā, izsoles komisiju sekojošā sastāvā :
 - 1) izsoles komisijas priekšsēdētājs -
Auces novada pašvaldības izpilddirektors Aldis Lerhs;
 - 2) izsoles komisijas locekļi –
Auces novada pašvaldības juriskonsults Ivars Gorskis;
Auces novada pašvaldības ekonomiste Ingrīda Kalve.
5. Publicēt sludinājumu par nekustamā īpašuma izsoli oficiālajā izdevumā „Latvijas Vēstnesis”, Auces novada pašvaldības mājaslapā internetā www.auce.lv, un pašvaldības informatīvajā izdevumā „Auces Novada Vēstis”.

Domes priekšsēdētājs

G.Kaminskis



LATVIJAS REPUBLIKA
AUCES NOVADA DOME

Jelgavas ielā 1, Aucē, Auces novadā, LV – 3708,
tālrunis 63745280, fakss 63781719, e-pasts: dome@dome.auce.lv

APSTIPRINĀTI
ar Auces novada domes
2014.gada 30.aprīļa
lēmumu Nr.121 (prot. Nr.4, 32.§)

**Auces novada pašvaldības nekustamā īpašuma
Puškina ielā 6-4, Aucē, Auces novadā,
IZSOLES NOTEIKUMI**

1. Vispārīgie noteikumi

- 1.7. Izsoles noteikumi (turpmāk tekstā - Noteikumi) sastādīti atbilstoši Publiskas personas mantas atsavināšanas likuma prasībām, kā arī atbilstoši citu normatīvo aktu, kas reglamentē valsts un pašvaldības mantas atsavināšanas veikšanu, prasībām.
- 1.8. Noteikumi nosaka Auces novada pašvaldības nekustamā īpašuma **Puškina ielā 6-4, Aucē, Auces novadā**, izsoles kārtību, to dalībnieku tiesības, pienākumus un atbildību, ciktāl to neregulē LR spēkā esošie normatīvie akti.
- 1.9. Nekustamā īpašuma atsavināšanas pamatojums – Auces novada domes 2014.gada 30.aprīļa lēmums Nr.121 (prot. Nr.4, 32.§).
- 1.10. Nekustamā īpašuma atsavināšanas veids – atklāta mutiska izsole ar augšupejošu soli.
- 1.11. Izsoles norises vieta un laiks – Auces novada pašvaldības ēkā **2014.gada 1.jūlijā plkst. 10.30.**
- 1.12. Izsolē var piedalīties jebkura rīcībspējīga fiziska vai juridiska persona, kas Noteikumu noteiktajā kārtībā ir reģistrējusies kā izsoles dalībnieks.

2. Informācija par izsoles priekšmetu

- 2.5. Izsoles priekšmets – nekustamais īpašums Puškina ielā 6-4, Aucē, Auces novadā, kas sastāv no 1-istabas dzīvokļa Nr.4, platība 26,7 m², 267/2199 domājamām daļām no divstāvu dzīvojamās ēkas, zemesgabala un divām saimniecības ēkām.
- 2.6. Maksāšanas līdzekļi un to proporcijas – *euro* 100 %.
- 2.7. Nosacītā sākumcena – EUR 1756,00 (viens tūkstotis septiņi simti piecdesmit seši *euro*).
- 2.8. Samaksas termiņi un kārtība – pilnā apmērā divu nedēļu laikā no izsoles dienas.

3. Izsoles dalībnieku reģistrācijas kārtība

- 3.3. Izsoles dalībnieku reģistrācija, izdarot attiecīgu ierakstu izsoles dalībnieku sarakstā, notiek Auces novada pašvaldībā, Auces novada pašvaldības sekretāres kabinetā darba laikā no **2014. gada 16.jūnija līdz 2014.gada 30.jūnija plkst. 17.00.**
- 3.4. Reģistrējoties izsoles dalībnieku sarakstā, izsoles dalībnieka pretendents ir:
 - 3.2.1. jāiesniedz :

- 3) Juridiskai personai, arī personālsabiedrībai:
 - apliecināts spēkā esošs statūtu (līguma) noraksts vai izraksts par pārvaldes institūciju (amatpersonu) kompetences apjomu;
 - attiecīgās institūcijas lēmums par nekustamā īpašuma iegādi un attiecīgā valsts reģistra iestādes izziņa par attiecīgo juridisko personu (izziņa ir derīga, ja tā izsniegta ne agrāk par sešām nedēļām no izsoles dienas);
 - attiecīgā valsts reģistra izziņa par pārstāvja paraksta tiesībām (izziņa ir derīga, ja tā izsniegta ne agrāk par sešām nedēļām no izsoles dienas) vai attiecīgās institūcijas pilnvarojums.
 - 4) Fiziskai personai:
 - pilnvarojums, ja attiecīgās personas vārdā rīkojas pilnvarots pārstāvis.
- 3.3.2. jāuzrāda :
- 3) Juridiskai personai :
 - kvīts par iemaksāto drošības naudu 10 % (desmit procentu) apmērā no nekustamā īpašuma izsoles nosacītās sākumcenas.
 - 4) Fiziskai personai :
 - personu apliecinošs dokuments;
 - kvīts par iemaksāto drošības naudu 10 % (desmit procentu) apmērā no nekustamā īpašuma izsoles nosacītās sākumcenas.
- 3.4. Izsoles drošības nauda ir iemaksājama Auces novada pašvaldības, reģistrācijas Nr.90009116331, norēķinu kontos:
 AS SEB banka, UNLALV2X, konta Nr.LV86UNLA0050014275278;
 AS Swedbank, HABALV22, konta Nr.LV23HABA0551016927752;
 AS Citadele banka, PARXLV2X, konta Nr.LV40PARX0012447740001,
 ar norādi "izsoles nodrošinājums".

4. Izsoles norises procedūra

- 4.12. Telpā, kurā notiek izsole, tiek pielaisti tikai izsoles dalībnieki. Par citu personu pielaišanu izsoles vietā izlemj izsoles komisijas priekšsēdētājs.
- 4.13. Izsoles darbu vada un kārtību tajā, ciktāl to neregulē spēkā esošie LR likumdošanas akti un Noteikumi, nosaka izsoles komisijas priekšsēdētājs. Nepakļaušanās izsoles komisijas priekšsēdētāja rīkojumiem var būt par iemeslu izsoles pārtraukšanai.
- 4.14. Pirms izsoles sākšanās izsoles dalībnieki paraksta Noteikumus.
- 4.15. Izsoles dalībnieku vairāksolīšana notiek izsoles dalībnieku reģistrācijas saraksta kārtībā.
- 4.16. Izsoles soli nosaka izsoles vadītājs 10 % (desmit procentu) robežās no izsolāmā nekustamā īpašuma nosacītās sākumcenas, nosakot to noteiktas summas veidā.
- 4.17. Izsoles vadītājs, izsoles dalībnieku reģistrācijas saraksta kārtībā, izsauc katru izsoles dalībnieku un izsoles dalībnieku reģistrācijas sarakstā atzīmē tā piedāvāto cenu. Cenas atzīmēšana ir jāturpina, kamēr izsoles dalībnieks to paaugstina.
 Atsakoties no tālākās solīšanas, katram izsoles dalībniekam ar savu parakstu izsoles dalībnieku reģistrācijas sarakstā jāapstiprina sava pēdējā solītā cena.
- 4.18. Par izsoles uzvarētāju (nosolītāju) tiek noteikta persona, kura ir nosolījusi visaugstāko cenu.
- 4.19. Izsoles uzvarētājam divu nedēļu laikā no izsoles dienas jāveic piedāvātās summas, atrēķinot naudā iemaksāto nodrošinājumu, nomaksu.
- 4.20. Izsoles uzvarētājam 7 (septiņu) dienu laikā no izsoles rezultātu apstiprināšanas dienas ir jāparaksta pirkuma līgums.
- 4.21. Nokavējot Noteikumos noteikto samaksas termiņu vai atsakoties no nosolītā nekustamā īpašuma izpirkšanas, vai līguma parakstīšanas, izsoles uzvarētājs zaudē iemaksāto drošības naudu un tiesības uz nosolītā īpašuma izpirkšanu.

- 4.22. Izsoles dalībniekiem, kuri nekustamā īpašuma izpirkšanas tiesības nav nosolījuši, iemaksātā drošības nauda tiek atmaksāta 7 (septiņu) dienu laikā no izsoles norises dienas.

5. Izsoles dalībnieku tiesības un pienākumi

- 5.4. Izsoles dalībniekam rūpīgi jāiepazīstas ar Noteikumos ietvertajiem norādījumiem un jāievēro Noteikumos ietvertās prasības.
- 5.5. Katrs izsoles dalībnieks, parakstot Noteikumus, apņemas ievērot visus Noteikumos minētos nosacījumus un akceptē tā noteikumus.
- 5.6. Izsolē starp tās dalībniekiem aizliegta vienošanās, kas varētu iespaidot izsoles rezultātus un gaitu.

Domes priekšsēdētājs

G.Kaminskis



LATVIJAS REPUBLIKA
AUCES NOVADA DOME

Jelgavas ielā 1, Aucē, Auces novadā, LV – 3708,
tālrunis 63745280, fakss 63781719, e-pasts: dome@dome.auce.lv

L Ē M U M S

Aucē

2014.gada 30.aprīlī

Nr.122
(prot.Nr.4, 33.§)

**Par nekustamā īpašuma Puškina ielā 6-5, Aucē, Auces novadā,
pirmās izsoles atzīšanu par nenotikušu un atkārtotu izsoli**

Auces novada dome ir izskatījusi Auces novada domes Finanšu komitejas iesniegto lēmumprojektu par Auces novada pašvaldībai piederošā nekustamā īpašuma – dzīvokļa Nr.5, Puškina ielā 6, Auces novadā, pirmās izsoles atzīšanu par nenotikušu un atkārtotu izsoli.

Izskatot minēto ierosinājumu, dome konstatēja:

Saskaņā ar Dobeles zemesgrāmatu nodaļas tiesneša 2000.gada 11.janvāra lēmumu, Auces pilsētas pašvaldībai ir nostiprinātas īpašuma tiesības uz nekustamā īpašuma Puškina ielā 6, Aucē, kas sastāv no divstāvu dzīvojamās ēkas, zemesgabala un divām saimniecības ēkām, ½ (vienu otro) domājamo daļu, par ko Auces pilsētas zemesgrāmatā atvērts nodalījums Nr.381 un izsniegts Zemesgrāmatu akts.

Saskaņā ar Administratīvo teritoriju un apdzīvoto vietu likuma Pārejas noteikumu 13.punktu, Auces novada pašvaldība ir Auces pilsētas pašvaldības institūciju, finanšu, mantas, tiesību un saistību pārņēmēja.

Dzīvokļa īpašums Puškina ielā 6-5, Aucē, Auces novadā, pašreiz netiek izmantots (nav izīrēts) un nav nepieciešams pašvaldībai tās patstāvīgo funkciju izpildei.

Saskaņā ar Auces novada domes 2014.gada 26.februāra sēdes lēmumu Nr.45 „Par nekustamā īpašuma Puškina ielā 6-5, Aucē, Auces novadā, atsavināšanu”, Auces novada dome ir nolēmusi atsavināt minēto nekustamo īpašumu, pārdodot to atklātā mutiskā izsolē ar augšupejošu soli ar apstiprināto izsoles nosacīto sākumcenu EUR 2195,00 apmērā.

Noteiktajā termiņā netika reģistrēts neviens izsoles dalībnieks.

Saskaņā ar Publiskas personas mantas atsavināšanas likuma 31.panta pirmo daļu, ja neviens pircējs nav pārsolījis izsoles sākumcenu vai arī nosolītājs nav samaksājis nosolīto cenu, izsole ar augšupejošu soli atzīstama par nenotikušu.

Saskaņā ar Publiskas personas mantas atsavināšanas likuma 32.panta pirmo daļu, ja nekustamā īpašuma pirmajā izsolē neviens nav pārsolījis izsoles sākumcenu, rīko otro izsoli ar augšupejošu soli, kurā institūcija, kas organizē nekustamā īpašuma atsavināšanu, var pazemināt izsoles sākumcenu ne vairāk kā par 20 procentiem.

Nemot vērā augstāk minētos lietas faktiskos apstākļus un papildus pamatojoties uz Publiskas personas mantas atsavināšanas likuma 4., 5.; 8.; 9. 10., un 11.pantu, likuma „Par pašvaldībām” 21.pantu un LR Ministru kabineta 01.02.2011. noteikumiem nr. 109 “Kārtība, kādā atsavināma publiskas personas manta”, Auces novada dome **NOLEMJ**:

1. Atzīt nekustamā īpašuma Puškina ielā 6-5, Aucē, Auces novadā, pirmo izsoli par nenotikušu.

2. Noteikt atkārtotu mutisku izsoli ar augšupejošu soli Auces novada pašvaldībai piederošajam nekustamajam īpašumam – dzīvoklim Nr.5, Puškina ielā 6, Aucē, Auces novadā, sastāvošam no dzīvokļa 26,6 m² platībā un 266/2199 kopīpašuma domājamām daļām no divstāvu dzīvojamās ēkas, zemesgabala un divām saimniecības ēkām.
3. Apstiprināt nekustamā īpašuma Puškina ielā 6-5, Aucē, Auces novadā, izsoles noteikumus (lēmuma pielikums), nosakot atkārtotās izsoles nosacīto sākumcenu EUR 1756,00 (viens tūkstotis septiņi simti piecdesmit seši *euro*) apmērā.
4. Apstiprināt nekustamā īpašuma Puškina ielā 6-5, Aucē, Auces novadā, izsoles komisiju sekojošā sastāvā :
 - 1) izsoles komisijas priekšsēdētājs -
Auces novada pašvaldības izpilddirektors Aldis Lerhs;
 - 2) izsoles komisijas locekļi –
Auces novada pašvaldības juriskonsults Ivars Gorskis;
Auces novada pašvaldības ekonomiste Ingrīda Kalve.
5. Publicēt sludinājumu par nekustamā īpašuma izsoli oficiālajā izdevumā „Latvijas Vēstnesis”, Auces novada pašvaldības mājaslapā internetā www.auce.lv, un pašvaldības informatīvajā izdevumā „Auces Novada Vēstis”.

Domes priekšsēdētājs

G.Kaminskis



LATVIJAS REPUBLIKA
AUCES NOVADA DOME

Jelgavas ielā 1, Aucē, Auces novadā, LV – 3708,
tālrunis 63745280, fakss 63781719, e-pasts: dome@dome.auce.lv

APSTIPRINĀTI
ar Auces novada domes
2014.gada 30.aprīļa
lēmumu Nr.122 (prot. Nr.4, 33.§)

**Auces novada pašvaldības nekustamā īpašuma
Puškina ielā 6-5, Aucē, Auces novadā,
IZSOLES NOTEIKUMI**

1. Vispārīgie noteikumi

- 1.1. Izsoles noteikumi (turpmāk tekstā - Noteikumi) sastādīti atbilstoši Publiskas personas mantas atsavināšanas likuma prasībām, kā arī atbilstoši citu normatīvo aktu, kas reglamentē valsts un pašvaldības mantas atsavināšanas veikšanu, prasībām.
- 1.2. Noteikumi nosaka Auces novada pašvaldības nekustamā īpašuma **Puškina ielā 6-5, Aucē, Auces novadā**, izsoles kārtību, to dalībnieku tiesības, pienākumus un atbildību, ciktāl to neregulē LR spēkā esošie normatīvie akti.
- 1.3. Nekustamā īpašuma atsavināšanas pamatojums – Auces novada domes 2014.gada 30.aprīļa lēmums Nr. 122 (prot. Nr.4, 33.§).
- 1.4. Nekustamā īpašuma atsavināšanas veids – atklāta mutiska izsole ar augšupejošu soli.
- 1.5. Izsoles norises vieta un laiks – Auces novada pašvaldības ēkā **2014.gada 1.jūlijā plkst.11.00.**
- 1.6. Izsolē var piedalīties jebkura rīcībspējīga fiziska vai juridiska persona, kas Noteikumu noteiktajā kārtībā ir reģistrējusies kā izsoles dalībnieks.

2. Informācija par izsoles priekšmetu

- 2.1. Izsoles priekšmets – nekustamais īpašums Puškina ielā 6-5, Aucē, Auces novadā, kas sastāv no 1-istabas dzīvokļa Nr.5, platība 26,6 m², 266/2199 domājamām daļām no divstāvu dzīvojamās ēkās, zemesgabala un divām saimniecības ēkām.
- 2.2. Maksāšanas līdzekļi un to proporcijas – *euro* 100 %.
- 2.3. Nosacītā sākumcena – EUR 1756,00 (viens tūkstotis septiņi simti piecdesmit seši *euro*).
- 2.4. Samaksas termiņi un kārtība – pilnā apmērā divu nedēļu laikā no izsoles dienas.

3. Izsoles dalībnieku reģistrācijas kārtība

- 3.1. Izsoles dalībnieku reģistrācija, izdarot attiecīgu ierakstu izsoles dalībnieku sarakstā, notiek Auces novada pašvaldībā, Auces novada pašvaldības sekretāres kabinetā darba laikā no **2014. gada 16.jūnija līdz 2014.gada 30.jūnija plkst. 17.00.**
- 3.2. Reģistrējoties izsoles dalībnieku sarakstā, izsoles dalībnieka pretendents ir:
 - 3.2.1. jāiesniedz :

- 1) Juridiskai personai, arī personālsabiedrībai:
 - apliecināts spēkā esošs statūtu (līguma) noraksts vai izraksts par pārvaldes institūciju (amatpersonu) kompetences apjomu;
 - attiecīgās institūcijas lēmums par nekustamā īpašuma iegādi un attiecīgā valsts reģistra iestādes izziņa par attiecīgo juridisko personu (izziņa ir derīga, ja tā izsniegta ne agrāk par sešām nedēļām no izsoles dienas);
 - attiecīgā valsts reģistra izziņa par pārstāvja paraksta tiesībām (izziņa ir derīga, ja tā izsniegta ne agrāk par sešām nedēļām no izsoles dienas) vai attiecīgās institūcijas pilnvarojums.
 - 2) Fiziskai personai:
 - pilnvarojums, ja attiecīgās personas vārdā rīkojas pilnvarots pārstāvis.
- 3.2.2. jāuzrāda :

- 1) Juridiskai personai :
 - kvīts par iemaksāto drošības naudu 10 % (desmit procentu) apmērā no nekustamā īpašuma izsoles nosacītās sākumcenas.
 - 2) Fiziskai personai :
 - personu apliecinošs dokuments;
 - kvīts par iemaksāto drošības naudu 10 % (desmit procentu) apmērā no nekustamā īpašuma izsoles nosacītās sākumcenas.
- 3.3. Izsoles drošības nauda ir iemaksājama Auces novada pašvaldības, reģistrācijas Nr.90009116331, norēķinu kontos:
 AS SEB banka, UNLALV2X, konta Nr.LV86UNLA0050014275278;
 AS Swedbank, HABALV22, konta Nr.LV23HABA0551016927752;
 AS Citadele banka, PARXLV2X, konta Nr.LV40PARX0012447740001,
 ar norādi "izsoles nodrošinājums".

4. Izsoles norises procedūra

- 4.1. Telpā, kurā notiek izsole, tiek pielaisti tikai izsoles dalībnieki. Par citu personu pielaišanu izsoles vietā izlemj izsoles komisijas priekšsēdētājs.
- 4.2. Izsoles darbu vada un kārtību tajā , ciktāl to neregulē spēkā esošie LR likumdošanas akti un Noteikumi, nosaka izsoles komisijas priekšsēdētājs. Nepakļaušanās izsoles komisijas priekšsēdētāja rīkojumiem var būt par iemeslu izsoles pārtraukšanai.
- 4.3. Pirms izsoles sākšanās izsoles dalībnieki paraksta Noteikumus.
- 4.4. Izsoles dalībnieku vairāksolīšana notiek izsoles dalībnieku reģistrācijas saraksta kārtībā.
- 4.5. Izsoles soli nosaka izsoles vadītājs 10 % (desmit procentu) robežās no izsolāmā nekustamā īpašuma nosacītās sākumcenas, nosakot to noteiktas summas veidā.
- 4.6. Izsoles vadītājs, izsoles dalībnieku reģistrācijas saraksta kārtībā, izsauc katru izsoles dalībnieku un izsoles dalībnieku reģistrācijas sarakstā atzīmē tā piedāvāto cenu. Cenas atzīmēšana ir jāturpina, kamēr izsoles dalībnieks to paaugstina.
 Atsakoties no tālākās solīšanas, katram izsoles dalībniekam ar savu parakstu izsoles dalībnieku reģistrācijas sarakstā jāapstiprina sava pēdējā solītā cena.
- 4.7. Par izsoles uzvarētāju (nosolītāju) tiek noteikta persona, kura ir nosolījusi visaugstāko cenu.
- 4.8. Izsoles uzvarētājam divu nedēļu laikā no izsoles dienas jāveic piedāvātās summas, atrēķinot naudā iemaksāto nodrošinājumu, nomaksu.
- 4.9. Izsoles uzvarētājam 7 (septiņu) dienu laikā no izsoles rezultātu apstiprināšanas dienas ir jāparaksta pirkuma līgums.
- 4.10. Nokavējot Noteikumos noteikto samaksas termiņu vai atsakoties no nosolītā nekustamā īpašuma izpirkšanas, vai līguma parakstīšanas, izsoles uzvarētājs zaudē iemaksāto drošības naudu un tiesības uz nosolītā īpašuma izpirkšanu.

- 4.11. Izsoles dalībniekiem, kuri nekustamā īpašuma izpirkšanas tiesības nav nosolījuši, iemaksātā drošības nauda tiek atmaksāta 7 (septiņu) dienu laikā no izsoles norises dienas.

5. Izsoles dalībnieku tiesības un pienākumi

- 5.1. Izsoles dalībniekam rūpīgi jāiepazīstas ar Noteikumos ietvertajiem norādījumiem un jāievēro Noteikumos ietvertās prasības.
- 5.2. Katrs izsoles dalībnieks, parakstot Noteikumus, apņemas ievērot visus Noteikumos minētos nosacījumus un akceptē tā noteikumus.
- 5.3. Izsolē starp tās dalībniekiem aizliegta vienošanās, kas varētu iespaidot izsoles rezultātus un gaitu.

Domes priekšsēdētājs

G.Kaminskis



LATVIJAS REPUBLIKA
AUCES NOVADA DOME

Jelgavas ielā 1, Aucē, Auces novadā, LV – 3708,
tālrunis 63745280, fakss 63781719, e-pasts: dome@dome.auce.lv

L Ē M U M S

Aucē

2014.gada 30.aprīlī

Nr.123
(prot.Nr.4, 34.§)

Par nedzīvojamo telpu Uzvaras ielā 4, Dobelē, nomas līguma slēgšanu

Auces novada dome ir izskatījusi Auces novada domes Finanšu komitejas iesniegto ierosinājumu iznomāt Auces novada pašvaldībai piederošās nedzīvojamās telpas ēkā Uzvaras ielā 4, Dobelē, LR Iekšlietu ministrijas Pilsonības un migrācijas lietu pārvaldei.

Izskatot minēto ierosinājumu, Auces novada dome konstatēja:

Uz Auces novada pašvaldības vārda Dobeles pilsētas zemesgrāmatas nodalījumā Nr.916, ar kadastra Nr. 46015032002, reģistrēts nekustamais īpašums Uzvaras iela 4, Dobele, kura sastāvā ietilpst kantora ēka Uzvaras iela 4, Dobele, kadastra apzīmējums 46010032015003

Minētā ēka šobrīd nav iznomātā un netiek izmantota Auces novada pašvaldības darbībā.

Par minēto ēku ir saņemts ierosinājums iznomāt daļu no tajā atrodošajām telpām vienīgajam nomas pretendētājam - LR Iekšlietu ministrijas Pilsonības un migrācijas lietu pārvaldei, ar to izmantošanas mērķi - LR Iekšlietu ministrijas Pilsonības un migrācijas lietu pārvaldes darbības nodrošināšanai.

Ņemot vērā minēto, kā arī ievērojot sabiedrības intereses un lietderības apsvērumus, pamatojoties uz likuma „Par pašvaldībām” 14.panta pirmās daļas 2.punktu un otrās daļas 3.punktu, 21 panta pirmās daļas 14.punkta (b) apakšpunktu (noteikt nomas maksu par īpašuma nomu), Ministru Kabineta 2010.gada 8.jūnija noteikumu Nr.515 „Noteikumi par valsts un pašvaldību mantas iznomāšanas kārtību, nomas maksas noteikšanas metodiku un nomas līguma tipveida nosacījumiem” 7.punktu, kas nosaka, ka lēmumu par nomas objekta nodošanu iznomāšanai pieņem iznomātājs, Finanšu komitejas un Attīstības, plānošanas un vides komitejas atzinumiem, Auces novada dome **NOLEMJ:**

1. Iznomāt LR Iekšlietu ministrijas Pilsonības un migrācijas lietu pārvaldei 1.stāva telpas ēkā Uzvaras ielā 4, Dobelē, ar kopējo platību 136,6 m², ar to izmantošanas mērķi – LR Iekšlietu ministrijas Pilsonības un migrācijas lietu pārvaldes darbības nodrošināšanai, nosakot:
 - 1.1. nomas termiņu līdz 2024.gada 1.maijam;
 - 1.2. nomas maksu EUR 2.00 (divi euro un 00 centi) par vienu kvadrātmetru mēnesī, neieskaitot pievienotās vērtības nodokli, kas kopsummā par telpām sastāda EUR 273.20 mēnesī un papildus PVN.
2. Pilnvarot Auces novada pašvaldības izpilddirektoru Aldi Lerhu noslēgt atbilstošu nomas līgumu un veikt lēmuma izpildes kontroli.
3. Lēmumu var pārsūdzēt Administratīvās rajona tiesas Jelgavas tiesu namā (pasta adrese: Atmodas iela 19, Jelgava, LV-3007) viena mēneša laikā no tā spēkā stāšanās dienas.

Domes priekšsēdētājs

G.Kaminskis



LATVIJAS REPUBLIKA
AUCES NOVADA DOME

Jelgavas ielā 1, Aucē, Auces novadā, LV – 3708,
tālrunis 63745280, fakss 63781719, e-pasts: dome@dome.auce.lv

L Ē M U M S

Aucē

2014.gada 30.aprīlī

Nr.124
(prot.Nr.4, 35.§)

**Par nedzīvojamo telpu ēkā „Bērnudārzs”,
Ķevele, Vītiņu pagastā, nomas līguma slēgšanu**

Auces novada dome ir izskatījusi Auces novada domes Finanšu komitejas iesniegto ierosinājumu iznomāt Auces novada pašvaldībai piederošās nedzīvojamās telpas ēkā “Bērnudārzs”, Ķevele, Vītiņu pagasts, Auces novads, VAS „Latvijas Pasts”, reģ.Nr. 40003052790.

Izskatot augstāk minēto ierosinājumu, Auces novada dome konstatēja:

Uz Auces novada pašvaldības vārda Vītiņu pagasta zemesgrāmatas nodalījumā Nr.100000454139, ar kadastra Nr. 4694 002 0196, reģistrēts nekustamais īpašums “Bērnudārzs”, Ķevele, Vītiņu pagasts, Auces novads, kura sastāvā ietilpst nedzīvojamā ēka “Bērnudārzs”, Ķevele, Vītiņu pagasts, Auces novads, kadastra apzīmējums 4694 002 0196 001.

Daļa no minētās ēkas šobrīd nav iznomātā un netiek izmantota Auces novada pašvaldības darbībā.

Par minēto ēku ir saņemts ierosinājums iznomāt daļu no tajā atrodošajām telpām vienīgajam nomas pretendentam – VAS „Latvijas Pasts”, reģ.Nr. 40003052790, ar to izmantošanas mērķi publiskās funkcijas nodrošināšanai – pasta un citu pakalpojumu sniegšanas un/vai pārdošanas vietas nodrošināšanai.

Ņemot vērā minēto, kā arī ievērojot sabiedrības intereses un lietderības apsvērumus, pamatojoties uz likuma „Par pašvaldībām” 14. panta pirmās daļas 2.punktu un otrās daļas 3.punktu, 21.panta pirmās daļas 14.punkta (b) apakšpunktu (noteikt nomas maksu par īpašuma nomu), Ministru Kabineta 2010.gada 8.jūnija noteikumu Nr. 515 „Noteikumi par valsts un pašvaldību mantas iznomāšanas kārtību, nomas maksas noteikšanas metodiku un nomas līguma tipveida nosacījumiem” 4.10. un 7.punktu, kas nosaka, ka lēmumu par nomas objekta nodošanu iznomāšanai pieņem iznomātājs, Finanšu komitejas un Attīstības, plānošanas un vides komitejas atzinumiem, Auces novada dome **NOLEMJ:**

1. Iznomāt VAS „Latvijas Pasts”, reģ.Nr. 40003052790, ēkā “Bērnudārzs”, Ķevele, Vītiņu pagasts, Auces novads, kadastra apzīmējums 4694 002 0196 001, atrodošos telpu Nr.1, ar kopējo platību 10,9 m², ar tās izmantošanas mērķi – pasta un citu pakalpojumu sniegšanas un/vai pārdošanas vietas nodrošināšanai, nosakot:
 - 1.1. nomas termiņu līdz 2018.gada 31.janvārim;
 - 1.2. nomas maksu EUR 1.09 (viens *euro* deviņi centi) mēnesī un papildus PVN.

2. Pilnvarot Auces novada pašvaldības izpilddirektoru Aldi Lerhu noslēgt atbilstošu nomas līgumu un veikt lēmuma izpildes kontroli.
3. Lēmumu var pārsūdzēt Administratīvās rajona tiesas Jelgavas tiesu namā (posta adrese: Atmodas iela 19, Jelgava, LV-3007) viena mēneša laikā no tā spēkā stāšanās dienas.

Domes priekšsēdētājs

G.Kaminskis



LATVIJAS REPUBLIKA
AUCES NOVADA DOME

Jelgavas ielā 1, Aucē, Auces novadā, LV – 3708,
tālrunis 63745280, fakss 63781719, e-pasts: dome@dome.auce.lv

L Ē M U M S
Aucē

2014.gada 30.aprīlī

Nr.125
(prot.Nr.4, 36.§)

Par Bēnes vidusskolas pamatlīdzekļu noņemšanu no grāmatvedības uzskaites

Pamatojoties uz Bēnes vidusskolas direktora M.Eihmaņa 16.04.2014.iesniegumiem par pamatlīdzekļu norakstīšanu, saskaņā ar domes Finanšu komitejas 23.04.2014. lēmumu, Auces novada dome **NOLEMJ**:

1. Norakstīt no Bēnes vidusskolas materiālajām vērtībām 2296 bibliotēkas grāmatas par kopējo bilances vērtību EUR 6888.37 (seši tūkstoši astoņi simti astoņdesmit astoņi *euro* 37 centi), jo minētās grāmatas ir nolietotas.
2. Kontroli par lēmuma izpildi uzdot Bēnes vidusskolas direktoram Mārim Eihmanim.

Domes priekšsēdētājs

G.Kaminskis



LATVIJAS REPUBLIKA
AUCES NOVADA DOME

Jelgavas ielā 1, Aucē, Auces novadā, LV – 3708,
tālrunis 63745280, fakss 63781719, e-pasts: dome@dome.auce.lv

L Ē M U M S
Aucē

2014.gada 30.aprīlī

Nr.126
(prot.Nr.4, 37.§)

**Par Auces novada Kultūras centra pamatlīdzekļu
noņemšanu no grāmatvedības uzskaites**

Pamatojoties uz Auces novada Kultūras centra direktores L.Zāmeles 10.04.2014. iesniegumu par pamatlīdzekļu norakstīšanu, saskaņā ar domes Finanšu komitejas 23.04.2014. lēmumu, Auces novada dome **NOLEMJ:**

1. Norakstīt no Auces novada Kultūras centra materiālajām vērtībām klavieres RĪGA par bilances vērtību EUR 0.00 (iegādes vērtība EUR 336.15, uzkrātais nolietojums EUR 336.15), jo tās ir nolietojušās un to remonts nav ekonomiski izdevīgs.
2. Kontroli par lēmuma izpildi uzdot Auces novada Kultūras centra direktorei Lilitai Zāmelei.

Domes priekšsēdētājs

G.Kaminskis



LATVIJAS REPUBLIKA
AUCES NOVADA DOME

Jelgavas ielā 1, Aucē, Auces novadā, LV – 3708,
tālrunis 63745280, fakss 63781719, e-pasts: dome@dome.auce.lv

L Ē M U M S
Aucē

2014.gada 30.aprīlī

Nr.127
(prot.Nr.4, 38.§)


Par Auces novada domes priekšsēdētāja komandējumu

Sakarā ar Jozefow nad Wisla (Polija) pašvaldības ielūgumu piedalīties pilsētas svētkos un nolūkā parakstīt pašvaldību sadarbības līgumu, Auces novada dome **NOLEMJ**:

1. Komandēt Auces novada domes priekšsēdētāju Gintu Kaminski no 2014.gada 16.maija līdz 19.maijam (ieskaitot) uz Jozefow nad Wisla, Polijā.
2. Finanšu nodaļai atlīdzināt komandējuma izdevumus saskaņā ar LR Ministru kabineta 12.10.2010. noteikumu Nr.969 „Kārtība, kā atlīdzināmi ar komandējumiem saistītie izdevumi” 24. un 25. punktu.
3. Domes priekšsēdētāja prombūtnes laikā viņa pienākumus pilda domes priekšsēdētāja vietniece Vija Keršus.

Domes priekšsēdētājs

G.Kaminskis



LATVIJAS REPUBLIKA
AUCES NOVADA DOME

Jelgavas ielā 1, Aucē, Auces novadā, LV – 3708,
tālrunis 63745280, fakss 63781719, e-pasts: dome@dome.auce.lv

L Ē M U M S

Aucē

2014.gada 30.aprīlī

Nr.128
(prot.Nr.4, 39.§)

**Par zemes ierīcības projekta izstrādi zemes īpašuma
„Kaļķu ceplis 1”, Vītiņu pagastā, Auces novadā, sadalīšanai**

Auces novada dome ir izskatījusi pašvaldības Attīstības nodaļas priekšlikumu par zemes īpašuma „Kaļķu ceplis 1”, Vītiņu pagastā, Auces novadā, sadalīšanu un zemes ierīcības projekta izstrādi.

Izskatot augstāk minēto ierosinājumu, Auces novada dome konstatēja:

1. Saskaņā ar priekšlikumu zemes īpašumu „Kaļķu ceplis 1”, Vītiņu pagastā, Auces novadā, kadastra apzīmējums 46940050479, paredzēts sadalīt divās daļās, atbilstoši šī lēmuma pielikumam.
2. Nekustamais īpašums „Kaļķu ceplis 1”, Vītiņu pagastā, Auces novadā, pieder Auces novada pašvaldībai un sastāv no viena zemesgabala ar kadastra apzīmējumu 46940050479, īpašuma kopplatība 0,0397 ha. Auces novada pašvaldības īpašuma tiesības reģistrētas Dobeles zemesgrāmatu nodaļā Vītiņu pagasta zemesgrāmatas nodaļījumā Nr. 100000509346.
3. Saskaņā ar Auces novada pašvaldības 29.05.2013. saistošajiem noteikumiem Nr.3 „Auces novada teritorijas plānojuma 2013.-2025.gadam teritorijas izmantošanas un apbūves noteikumi”, Auces novada domes lēmumiem, citiem normatīvajiem aktiem būvniecības, vides aizsardzības, reģionālās un telpiskās plānošanas politikas jomā, zemes īpašuma „Kaļķu ceplis 1”, Vītiņu pagastā, Auces novadā, teritorijai nav paredzēta detālplānojuma izstrāde.
4. Ņemot vērā minētos lietas faktiskos apstākļus un vadoties no Zemes ierīcības likuma 8.panta pirmās daļas 3.punkta nosacījumiem, kas nosaka, ka zemes ierīcības projektu izstrādā zemes vienību (arī kopīpašumā esošo) sadalīšanai, un šī paša likuma 9.panta pirmās daļas noteikumiem, kas nosaka, ka zemes ierīcības projektu Zemes ierīcības likuma 8.pantā minētajiem zemes ierīcības darbiem izstrādā attiecībā uz tām projektētajām teritorijām, kurām normatīvie akti vai vietējās pašvaldības domes lēmumi neparedz detālplānojuma izstrādi, zemes īpašuma „Kaļķu ceplis 1”, Vītiņu pagastā, Auces novadā, sadalīšanai ir nepieciešams izstrādāt zemes ierīcības projektu.
5. Savukārt saskaņā ar LR Ministru Kabineta 12.04.2011. noteikumu Nr.288 „Zemes ierīcības projekta izstrādes noteikumi” 9.punkta nosacījumiem, projekta izstrādes process sastāv no šādiem secīgiem posmiem:
 - 5.1. ierosinātais iesniedz vietējā pašvaldībā iesniegumu par projekta izstrādi un grafisko pielikumu, kurā uz kartogrāfiskā materiāla pamatnes ir shematiski attēlota projektētā teritorija un projektētās robežas;

- 5.2. vietējā pašvaldība izdod administratīvo aktu par projekta izstrādes nepieciešamību, norādot projekta izstrādes nosacījumus;
 - 5.3. zemes ierīkotājs izstrādā projektu;
 - 5.4. zemes ierīkotājs projekta grafisko daļu saskaņo ar šo noteikumu 26.punktā minētajām personām un institūcijām;
 - 5.5. zemes ierīkotājs iesniedz Valsts zemes dienesta reģionālajā nodaļā projekta grafisko daļu un iesniegumu atbilstoši Valsts zemes dienesta mājaslapā internetā ievietotajam paraugam;
 - 5.6. Valsts zemes dienesta reģionālā nodaļa sniedz atzinumu par projekta grafiskajā daļā attēloto nekustamā īpašuma objekta apgrūtinājumu (turpmāk – apgrūtinājumi) atbilstību normatīvajos aktos noteiktajām datu sagatavošanas tehniskajām prasībām un zemes vienību robežu atbilstību Kadastra informācijas sistēmas datiem, uz projekta grafiskās daļas izvietojot atbilstošu spiedoga ekvivalentu elektroniskā vidē par projekta grafiskās daļas saskaņošanu vai nesaskaņošanu;
 - 5.7. zemes ierīkotājs iesniedz projektu vietējā pašvaldībā;
 - 5.8. vietējā pašvaldība izdod administratīvo aktu par projekta apstiprināšanu vai noraidīšanu.
6. Saskaņā ar šo pašu noteikumu 26.punkta nosacījumiem, zemes ierīcības projekta grafisko daļu saskaņo ar šādām personām un institūcijām:
- 6.1. ar valsts sabiedrību ar ierobežotu atbildību "Zemkopības ministrijas nekustamie īpašumi" – ja projektētajā teritorijā ir valsts nozīmes meliorācijas sistēmas;
 - 6.2. ar valsts akciju sabiedrību "Latvijas Valsts ceļi" – ja projektētajai teritorijai atbilstoši spēkā esošajam detālplānojumam tiks paredzēts nodrošināt jaunu piekļūšanas iespēju no valsts autoceļa vai ja projektētā teritorija atrodas valsts autoceļa aizsargjoslā un to paredz valsts akciju sabiedrības "Latvijas Valsts ceļi" izsniegtie nosacījumi;
 - 6.3. ar Dabas aizsardzības pārvaldi – ja projektētajā teritorijā atrodas īpaši aizsargājamās dabas teritorijas, izņemot aizsargājamās kokus un dižakmeņus, īpaši aizsargājamās dabas teritorijas neitrālo zonu, aizsargājamā ainavu apvidus un biosfēras rezervāta ainavu aizsardzības zonu;
 - 6.4. ar publiskās lietošanas dzelzceļa infrastruktūras pārvaldītāju – ja projektētajā teritorijā ir publiskās lietošanas dzelzceļa infrastruktūras zemes nodalījuma josla vai tā robežojas ar to vai arī ja attiecīgajā teritorijā atrodas publiskās lietošanas dzelzceļa ekspluatācijas vai drošības aizsargjosla;
 - 6.5. ar Satiksmes ministriju – ja projektētā teritorija atrodas valsts nozīmes civilās aviācijas lidlauka teritorijā vai transporta infrastruktūras attīstības teritorijā;
 - 6.6. ar Valsts kultūras pieminekļu aizsardzības inspekciju – ja projektētajā teritorijā atrodas valsts aizsargājamie kultūras pieminekļi vai projekts tiek izstrādāts valsts aizsargājamo kultūras pieminekļu un to aizsardzības zonu teritorijā;
 - 6.7. ar vietējo pašvaldību;
 - 6.8. ar inženierkomunikāciju un inženierbūvju turētājiem, kuru inženierkomunikācijām un inženierbūvēm tiek noteiktas aizsargjoslas, ja apgrūtinājuma teritorija skar projektēto teritoriju;
 - 6.9. ar šo noteikumu 9.2.apakšpunktā minētajos projekta izstrādes nosacījumos noteiktajām personām un institūcijām, kuru intereses skar projekta risinājumi.
7. Vadoties no minētā tiesiskā regulējuma un faktiskās situācijas:
- 1) zemes ierīcības projekts ir saskaņojams ar Auces novada būvvaldi;
 - 2) projekta grafiskās daļas izstrāde attiecībā uz kartogrāfiskā materiāla pamatni ir veicama pēc brīvas izvēles atbilstoši LR Ministru Kabineta 12.04.2011. noteikumu Nr.288 „Zemes ierīcības projekta izstrādes noteikumi” 38.punkta nosacījumiem.

Nemot vērā minētos lietas faktiskos apstākļus un pamatojoties uz Zemes ierīcības likuma 5., 8. un 9.pantu, likuma „Par pašvaldībām” 21.pantu un LR Ministru Kabineta

12.04.2011. noteikumu Nr.288 „Zemes ierīcības projekta izstrādes noteikumi” 9., 26. 38.punktiem, Auces novada dome **NOLEMJ:**

1. Atzīt par nepieciešamu zemes ierīcības projekta izstrādi nekustamā īpašuma „Kaļķu ceplis 1”, Vītiņu pagastā, Auces novadā, kadastra apzīmējums 46940050479, sadalīšanai divās daļās atbilstoši šī lēmuma pielikumam, ievērojot sekojošus nosacījumus:
 - 1) zemes ierīcības projekts ir izstrādājams atbilstoši Zemes ierīcības likumam un LR Ministru Kabineta 12.04.2011. noteikumu Nr.288 „Zemes ierīcības projekta izstrādes noteikumi” nosacījumiem un saskaņojams ar Auces novada būvvaldi;
 - 2) projekta grafiskās daļas izstrāde attiecībā uz kartogrāfiskā materiāla pamatni ir veicama pēc brīvas izvēles atbilstoši LR Ministru Kabineta 12.04.2011. noteikumu Nr.288 „Zemes ierīcības projekta izstrādes noteikumi” 38.punkta nosacījumiem.
2. Lēmumu var pārsūdzēt Administratīvās rajona tiesas Jelgavas tiesu namā (pasta adrese: Atmodas iela 19, Jelgava, LV-3007) viena mēneša laikā no tā spēkā stāšanās dienas.

Domes priekšsēdētājs

G.Kaminskis



LATVIJAS REPUBLIKA
AUCES NOVADA DOME

Jelgavas ielā 1, Aucē, Auces novadā, LV – 3708,
tālrunis 63745280, fakss 63781719, e-pasts: dome@dome.auce.lv

L Ē M U M S

Aucē

2014.gada 30.aprīlī

Nr.129
(prot.Nr.4, 40.§)

**Par nekustamā īpašuma lietošanas mērķu noteikšanu
zemesgabalam Puškina ielā 24, Aucē, Auces novadā**

Pamatojoties uz likuma „Par pašvaldībām” 21.pantu, Nekustamā īpašuma valsts kadastra likuma 9.panta pirmo daļu un LR Ministru Kabineta 20.06.2006. noteikumu Nr.496 „Nekustamā īpašuma lietošanas mērķu klasifikācija un nekustamā īpašuma lietošanas mērķu noteikšanas un maiņas kārtība” III daļas 17.7.punktu un IV daļu, Auces novada dome
NOLEMJ:

Noteikt nekustamā īpašuma lietošanas mērķus Auces novada pašvaldībai piederošam nekustamam īpašumam Puškina iela 24, Aucē, Auces novadā, kopplatība 14761 m², kadastra Nr.46050353524:

- 1) ar maģistrālajām elektropārvades un sakaru līnijām un maģistrālajiem naftas, naftas produktu, ķīmisko produktu, gāzes un ūdens cauruļvadiem saistīto būvju, ūdens ņemšanas un notekūdeņu attīrīšanas būvju apbūve (NĪLM kods – 0501) – 7461 m², sadalot platību 7461 m² zemesgabala eksplikācijā – 309 m² zem ūdens un 7152 m² pļavas;
- 2) zeme, uz kuras galvenā saimnieciskā darbība ir lauksaimniecība (NĪLM kods – 0101) – 7300 m², sadalot platību 7300 m² zemesgabala eksplikācijā – 537 m² zem ūdens un 6763 m² pļavas.

Domes priekšsēdētājs

G.Kaminskis