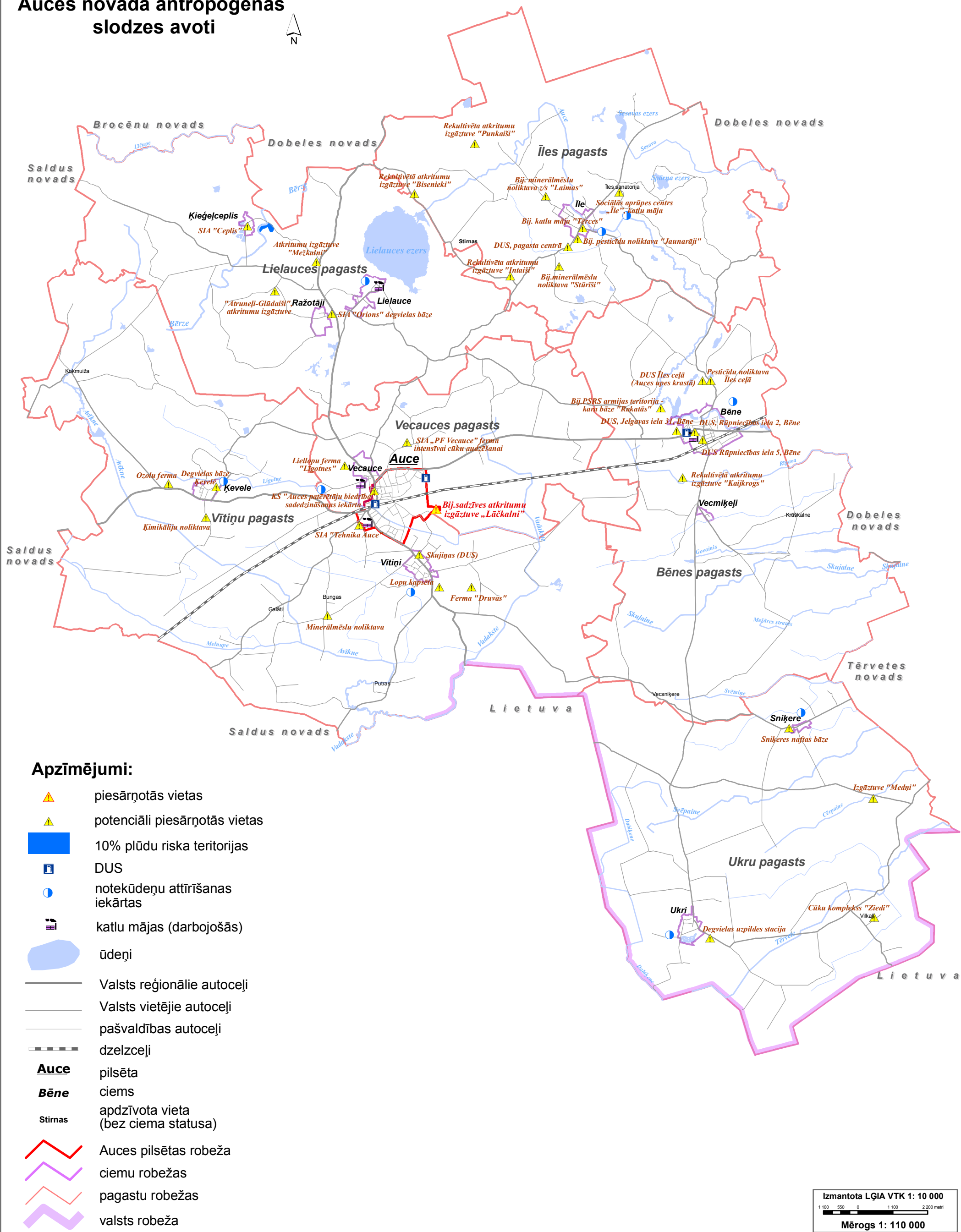

















Auces novada antropogēnās slodzes avoti



Apzīmējumi:

-  piesārņotās vietas
-  potenciāli piesārņotās vietas
-  10% plūdu riska teritorijas
-  DUS
-  notekūdeņu attīrīšanas iekārtas
-  katlu mājas (darbojošas)
-  ūdeņi
-  Valsts reģionālie autoceļi
-  Valsts vietējie autoceļi
-  pašvaldības autoceļi
-  dzelzceļi
- Auce** pilsēta
- Bēne** ciems
- Stimas apdzīvota vieta (bez ciema statusa)
-  Auces pilsētas robeža
-  ciemu robežas
-  pagastu robežas
-  valsts robeža